


Филиал публично-правовой компании "Роскадастр" по Уральскому федеральному округу
полное наименование органа регистрации прав
Выписка из Единого государственного реестра недвижимости об объекте недвижимости

Сведения о характеристиках объекта недвижимости

На основании запроса от 17.07.2023, поступившего на рассмотрение 17.07.2023, сообщаем, что согласно записям Единого государственного реестра недвижимости:

Раздел 1 Лист 1

Земельный участок			
вид объекта недвижимости			
Лист № 1 раздела 1	Всего листов раздела 1: 6	Всего разделов: 8	Всего листов выписки: 45
17.07.2023г. № КУВИ-001/2023-163390122			
Кадастровый номер:	66:41:0601003:8		
Номер кадастрового квартала:	66:41:0601003		
Дата присвоения кадастрового номера:	25.09.1986		
Ранее присвоенный государственный учетный номер:	Условный номер 66:41:0601003:008; Условный номер 66:::500		
Местоположение:	обл. Свердловская, г. Екатеринбург, ул. Красноармейская, дом 1		
Площадь:	9255 +/- 34		
Кадастровая стоимость, руб.:	107288865.15		
Кадастровые номера расположенных в пределах земельного участка объектов недвижимости:	66:41:0601003:23, 66:41:0601022:29, 66:41:0701019:132		
Кадастровые номера объектов недвижимости, из которых образован объект недвижимости:	данные отсутствуют		
Кадастровые номера образованных объектов недвижимости:	данные отсутствуют		
Категория земель:	Земли населенных пунктов		
Виды разрешенного использования:	гостиничное обслуживание (за исключением апартаментов)		
Сведения о кадастровом инженере:	данные отсутствуют		
Сведения о лесах, водных объектах и об иных природных объектах, расположенных в пределах земельного участка:	данные отсутствуют		

полное наименование должности	 ДОКУМЕНТ ПОДПИСАН ЭЛЕКТРОННОЙ ПОДПИСЬЮ	инициалы, фамилия
	<small>Сертификат: 3094B7974B3CA8E1F07A347CFAD6FA78 Владелец: ФЕДЕРАЛЬНАЯ СЛУЖБА ГОСУДАРСТВЕННОЙ РЕГИСТРАЦИИ, КАДАСТРА И КАРТОГРАФИИ Действителен: с 17.05.2022 по 10.08.2023</small>	

Земельный участок			
вид объекта недвижимости			
Лист № 2 раздела 1	Всего листов раздела 1: 6	Всего разделов: 8	Всего листов выписки: 45
17.07.2023г. № КУВИ-001/2023-163390122			
Кадастровый номер:		66:41:0601003:8	
Сведения о том, что земельный участок полностью расположен в границах зоны с особыми условиями использования территории, территории объекта культурного наследия, публичного сервитута:		Земельный участок полностью расположен в границах зоны с реестровым номером 66:41-6.8101 от 26.11.2020, ограничение использования земельного участка в пределах зоны: Согласно Приказу Управления государственной охраны объектов культурного наследия Свердловской области от 11.01.2023 № 9 В границах защитной зоны запрещается на строительство объектов капитального строительства и их реконструкцию, связанную с изменением их параметров (высоты, количества этажей, площади), за исключением строительства и реконструкции линейных объектов., вид/наименование: Защитная зона объекта культурного значения федерального значения «Здание гостиницы «Большой Урал», расположенного по адресу: Свердловская область, г. Екатеринбург, ул. Красноармейская, д. 1, тип: Зона охраны объекта культурного наследия, решения: 1. дата решения: 11.01.2023, номер решения: 9, наименование ОГВ/ОМСУ: Управление государственной охраны объектов культурного наследия Свердловской области, источник официального опубликования: Официальный интернет-портал правовой информации Свердловской области www.pravo.gov66.ru , официальный сайт Управления государственной охраны объектов культурного наследия Свердловской области www.okn.midural.ru 2. дата решения: 16.10.2020, номер решения: 892, наименование ОГВ/ОМСУ: Управление государственной охраны объектов культурного наследия Свердловской области, источник официального опубликования: Официальный интернет-портал правовой информации Свердловской области www.pravo.gov66.ru , официальный сайт Управления государственной охраны объектов культурного наследия Свердловской области www.okn.midural.ru	
Сведения о том, что земельный участок расположен в границах особой экономической зоны, территории опережающего социально-экономического развития, зоны территориального развития в Российской Федерации, игорной зоны:		данные отсутствуют	
Сведения о том, что земельный участок расположен в границах особо охраняемой природной территории, охотничьих угодий, лесничеств:		данные отсутствуют	
Сведения о результатах проведения государственного земельного надзора:		данные отсутствуют	
Сведения о расположении земельного участка в границах территории, в отношении которой утвержден проект межевания территории:		данные отсутствуют	
Условный номер земельного участка:		данные отсутствуют	



ДОКУМЕНТ ПОДПИСАН
ЭЛЕКТРОННОЙ ПОДПИСЬЮ

Сертификат: 3094B7974B3CA8E1F07A347CFAD6FA78

Владелец: ФЕДЕРАЛЬНАЯ СЛУЖБА ГОСУДАРСТВЕННОЙ

РЕГИСТРАЦИИ, КАДАСТРА И КАРТОГРАФИИ

Действителен: с 17.05.2022 по 10.08.2023

полное наименование должности

инициалы, фамилия

Земельный участок			
вид объекта недвижимости			
Лист № 3 раздела 1	Всего листов раздела 1: 6	Всего разделов: 8	Всего листов выписки: 45

17.07.2023г. № КУВИ-001/2023-163390122

Кадастровый номер: 66:41:0601003:8

Сведения о принятии акта и (или) заключении договора, предусматривающих предоставление в соответствии с земельным законодательством исполнительным органом государственным органом власти или органом местного самоуправления, находящегося в государственной или муниципальной собственности земельного участка для строительства наемного дома социального использования или наемного дома коммерческого использования:	данные отсутствуют
Сведения о том, что земельный участок или земельные участки образованы на основании решения об изъятии земельного участка и (или) расположенного на нем объекта недвижимости для государственных или муниципальных нужд:	данные отсутствуют
Сведения о том, что земельный участок образован из земель или земельного участка, государственная собственность на которые не разграничена:	данные отсутствуют
Сведения о наличии земельного спора о местоположении границ земельных участков:	данные отсутствуют
Статус записи об объекте недвижимости:	Сведения об объекте недвижимости имеют статус "актуальные, ранее учтенные"
Особые отметки:	Сведения об ограничениях права на объект недвижимости, обременениях данного объекта, не зарегистрированных в реестре прав, ограничений прав и обременений недвижимого имущества: вид ограничения (обременения): ограничения прав на земельный участок, предусмотренные статьей 56 Земельного кодекса Российской Федерации; срок действия: с 01.06.2015; реквизиты документа-основания: письмо "О внесении в ГКН сведений об охранных зонах" от 24.04.2015 № б/н выдан: Открытое акционерное общество "Екатеринбургская электросетевая компания". вид ограничения (обременения): ограничения прав на земельный участок, предусмотренные статьей 56 Земельного кодекса Российской Федерации; срок действия: с 01.06.2015; реквизиты документа-основания: письмо "О внесении в ГКН сведений об охранных зонах" от 24.04.2015 № б/н выдан: Открытое акционерное общество "Екатеринбургская электросетевая компания". вид ограничения (обременения): ограничения прав на земельный участок, предусмотренные статьей 56 Земельного кодекса Российской Федерации; срок действия: с 01.06.2015; реквизиты документа-основания: письмо "О внесении в ГКН сведений об охранных зонах" от 24.04.2015 № б/н выдан: Открытое акционерное общество "Екатеринбургская электросетевая компания". вид ограничения (обременения): ограничения прав на земельный участок, предусмотренные статьей 56



ДОКУМЕНТ ПОДПИСАН
ЭЛЕКТРОННОЙ ПОДПИСЬЮ

Сертификат: 3094B7974B3CA8E1F07A347CFAD6FA78

Владелец: ФЕДЕРАЛЬНАЯ СЛУЖБА ГОСУДАРСТВЕННОЙ

РЕГИСТРАЦИИ, КАДАСТРА И КАРТОГРАФИИ

Действителен: с 17.05.2022 по 10.08.2023

полное наименование должности

инициалы, фамилия

Земельный участок			
вид объекта недвижимости			
Лист № 4 раздела 1	Всего листов раздела 1: 6	Всего разделов: 8	Всего листов выписки: 45

17.07.2023г. № КУВИ-001/2023-163390122

Кадастровый номер:

66:41:0601003:8

Земельного кодекса Российской Федерации; срок действия: с 01.06.2015; реквизиты документа-основания: письмо "О внесении в ГКН сведений об охранных зонах" от 24.04.2015 № б/н выдан: Открытое акционерное общество "Екатеринбургская электросетевая компания". вид ограничения (обременения): ограничения прав на земельный участок, предусмотренные статьей 56 Земельного кодекса Российской Федерации; срок действия: с 01.06.2015; реквизиты документа-основания: письмо "О внесении в ГКН сведений об охранных зонах" от 24.04.2015 № б/н выдан: Открытое акционерное общество "Екатеринбургская электросетевая компания". вид ограничения (обременения): ограничения прав на земельный участок, предусмотренные статьей 56 Земельного кодекса Российской Федерации; срок действия: с 02.06.2015; реквизиты документа-основания: письмо "О внесении в ГКН сведений об охранных зонах" от 24.04.2015 № б/н выдан: Открытое акционерное общество "Екатеринбургская электросетевая компания". вид ограничения (обременения): ограничения прав на земельный участок, предусмотренные статьей 56 Земельного кодекса Российской Федерации; срок действия: с 11.04.2016; реквизиты документа-основания: свидетельство о государственной регистрации права собственности от 27.10.2004 № 463061 выдан: Учреждение юстиции по государственной регистрации прав на недвижимое имущество и сделок с ним на территории Свердловской области. вид ограничения (обременения): ограничения прав на земельный участок, предусмотренные статьей 56 Земельного кодекса Российской Федерации; срок действия: с 20.05.2016; реквизиты документа-основания: доверенность от 14.01.2015 № б/н выдан: Общество с ограниченной ответственностью "Кадастровый центр "Альфа-Кад". вид ограничения (обременения): ограничения прав на земельный участок, предусмотренные статьей 56 Земельного кодекса Российской Федерации; срок действия: с 16.06.2016; реквизиты документа-основания: свидетельство о государственной регистрации права от 13.02.2006 № 142521 выдан: Главное управление Федеральной регистрационной службы Свердловской области. вид ограничения (обременения): ограничения прав на земельный участок, предусмотренные статьей 56 Земельного кодекса Российской Федерации; срок действия: с 23.05.2017; реквизиты документа-основания: заявление о внесении в ГКН сведений об охранных зонах № б/н выдан: ОАО "Екатеринбургская электросетевая компания". вид ограничения (обременения): ограничения прав на земельный участок, предусмотренные статьей 56 Земельного кодекса Российской Федерации; срок действия: с 28.05.2018; реквизиты документа-основания: постановление Правительства Российской Федерации «О порядке установления охранных зон объектов электросетевого хозяйства и особых условий использования земельных участков, расположенных в



ДОКУМЕНТ ПОДПИСАН
ЭЛЕКТРОННОЙ ПОДПИСЬЮ

Сертификат: 3094B7974B3CA8E1F07A347CFAD6FA78

Владелец: ФЕДЕРАЛЬНАЯ СЛУЖБА ГОСУДАРСТВЕННОЙ

РЕГИСТРАЦИИ, КАДАСТРА И КАРТОГРАФИИ

Действителен: с 17.05.2022 по 10.08.2023

полное наименование должности

инициалы, фамилия

Земельный участок			
вид объекта недвижимости			
Лист № 5 раздела 1	Всего листов раздела 1: 6	Всего разделов: 8	Всего листов выписки: 45

17.07.2023г. № КУВИ-001/2023-163390122

Кадастровый номер: 66:41:0601003:8

границах таких зон» от 24.02.2009 № 160 выдан: Правительство Российской Федерации. вид ограничения (обременения): ограничения прав на земельный участок, предусмотренные статьей 56 Земельного кодекса Российской Федерации; срок действия: с 21.03.2019; Земельный участок 66.41.0.259; реквизиты документа-основания: приказ "Об утверждении границ территории объекта культурного наследия федерального значения "Здание гостиницы "Большой Урал", расположенного по адресу: Свердловская область, г. Екатеринбург, ул. Красноармейская, д. 1, и режима использования данной территории" от 25.02.2019 № 54 выдан: Управление государственной охраны объектов культурного наследия Свердловской области. вид ограничения (обременения): ограничения прав на земельный участок, предусмотренные статьей 56 Земельного кодекса Российской Федерации; срок действия: с 26.11.2020; реквизиты документа-основания: приказ "О внесении изменений в приказ Управления государственной охраны объектов культурного наследия Свердловской области от 16.10.2020 № 892 "Об утверждении графического описания местоположения границ защитной зоны объекта культурного наследия федерального значения "Здание гостиницы "Большой Урал", расположенного по адресу: Свердловская область, г. Екатеринбург, ул. Красноармейская, д. 1, с перечнем координат характерных точек этих границ в системе координат, установленной для ведения Единого государственного реестра недвижимости, и режима использования земель в границах данной защитной зоны" от 11.01.2023 № 9 выдан: Управление государственной охраны объектов культурного наследия Свердловской области; приказ "Об утверждении графического описания местоположения границ защитной зоны объекта культурного наследия федерального значения "Здание гостиницы "Большой Урал", расположенного по адресу: Свердловская область, г. Екатеринбург, ул. Красноармейская, д. 1, с перечнем координат характерных точек этих границ в системе координат, установленной для ведения Единого государственного реестра недвижимости, и режима использования земель в границах данной защитной зоны" от 16.10.2020 № 892 выдан: Управление государственной охраны объектов культурного наследия Свердловской области. вид ограничения (обременения): ограничения прав на земельный участок, предусмотренные статьей 56 Земельного кодекса Российской Федерации; срок действия: с 26.11.2020; реквизиты документа-основания: приказ об утверждении графического описания местоположения границ защитной зоны объекта культурного наследия регионального значения "Дом, где жил архитектор К.Т. Бабыкин", расположенного по адресу: Свердловская область, г. Екатеринбург, ул. Красноармейская, д. 8, с перечнем координат характерных точек этих границ в системе координат, установленной для ведения Единого государственного реестра недвижимости, и режима



ДОКУМЕНТ ПОДПИСАН
ЭЛЕКТРОННОЙ ПОДПИСЬЮ

Сертификат: 3094B7974B3CA8E1F07A347CFAD6FA78

Владелец: ФЕДЕРАЛЬНАЯ СЛУЖБА ГОСУДАРСТВЕННОЙ

РЕГИСТРАЦИИ, КАДАСТРА И КАРТОГРАФИИ

Действителен: с 17.05.2022 по 10.08.2023

полное наименование должности

инициалы, фамилия

Земельный участок			
вид объекта недвижимости			
Лист № 6 раздела 1	Всего листов раздела 1: 6	Всего разделов: 8	Всего листов выписки: 45
17.07.2023г. № КУВИ-001/2023-163390122			
Кадастровый номер:		66:41:0601003:8	
		использования земель в границах данной защитной зоны от 16.10.2020 № 893 выдан: Управление государственной охраны объектов культурного наследия Свердловской области.	
Получатель выписки:		Непомнящих Екатерина Сергеевна	

полное наименование должности	 ДОКУМЕНТ ПОДПИСАН ЭЛЕКТРОННОЙ ПОДПИСЬЮ Сертификат: 3094B7974B3CA8E1F07A347CFAD6FA78 Владелец: ФЕДЕРАЛЬНАЯ СЛУЖБА ГОСУДАРСТВЕННОЙ РЕГИСТРАЦИИ, КАДАСТРА И КАРТОГРАФИИ Действителен: с 17.05.2022 по 10.08.2023	инициалы, фамилия
-------------------------------	---	-------------------

Выписка из Единого государственного реестра недвижимости об объекте недвижимости
Сведения о зарегистрированных правах

Земельный участок			
вид объекта недвижимости			
Лист № 1 раздела 2	Всего листов раздела 2: 2	Всего разделов: 8	Всего листов выписки: 45
17.07.2023г. № КУВИ-001/2023-163390122			
Кадастровый номер:		66:41:0601003:8	
1	Правообладатель (правообладатели):	1.1	Акционерное общество "Урал", ИНН: 7453308780
	Сведения о возможности предоставления третьим лицам персональных данных физического лица:	1.1.1	данные отсутствуют
2	Вид, номер, дата и время государственной регистрации права:	2.1	Собственность 66:41:0601003:8-66/001/2017-2 26.05.2017 12:51:35
3	Сведения об осуществлении государственной регистрации сделки, права без необходимого в силу закона согласия третьего лица, органа:	3.1	данные отсутствуют
4	Ограничение прав и обременение объекта недвижимости:	не зарегистрировано	
5	Договоры участия в долевом строительстве:	не зарегистрировано	
6	Заявленные в судебном порядке права требования:	данные отсутствуют	
7	Сведения о возможности предоставления третьим лицам персональных данных физического лица	данные отсутствуют	
8	Сведения о возражении в отношении зарегистрированного права:	данные отсутствуют	
9	Сведения о наличии решения об изъятии объекта недвижимости для государственных и муниципальных нужд:	данные отсутствуют	
10	Сведения о невозможности государственной регистрации без личного участия правообладателя или его законного представителя:	данные отсутствуют	
11	Правопритязания и сведения о наличии поступивших, но не рассмотренных заявлений о проведении государственной регистрации права (перехода, прекращения права), ограничения права или обременения объекта недвижимости, сделки в отношении объекта недвижимости:	отсутствуют	



ДОКУМЕНТ ПОДПИСАН
ЭЛЕКТРОННОЙ ПОДПИСЬЮ

Сертификат: 3094В7974ВЗСА8Е1F07А347CFAD6FA78

Владелец: ФЕДЕРАЛЬНАЯ СЛУЖБА ГОСУДАРСТВЕННОЙ

РЕГИСТРАЦИИ, КАДАСТРА И КАРТОГРАФИИ

Действителен: с 17.05.2022 по 10.08.2023

полное наименование должности

инициалы, фамилия

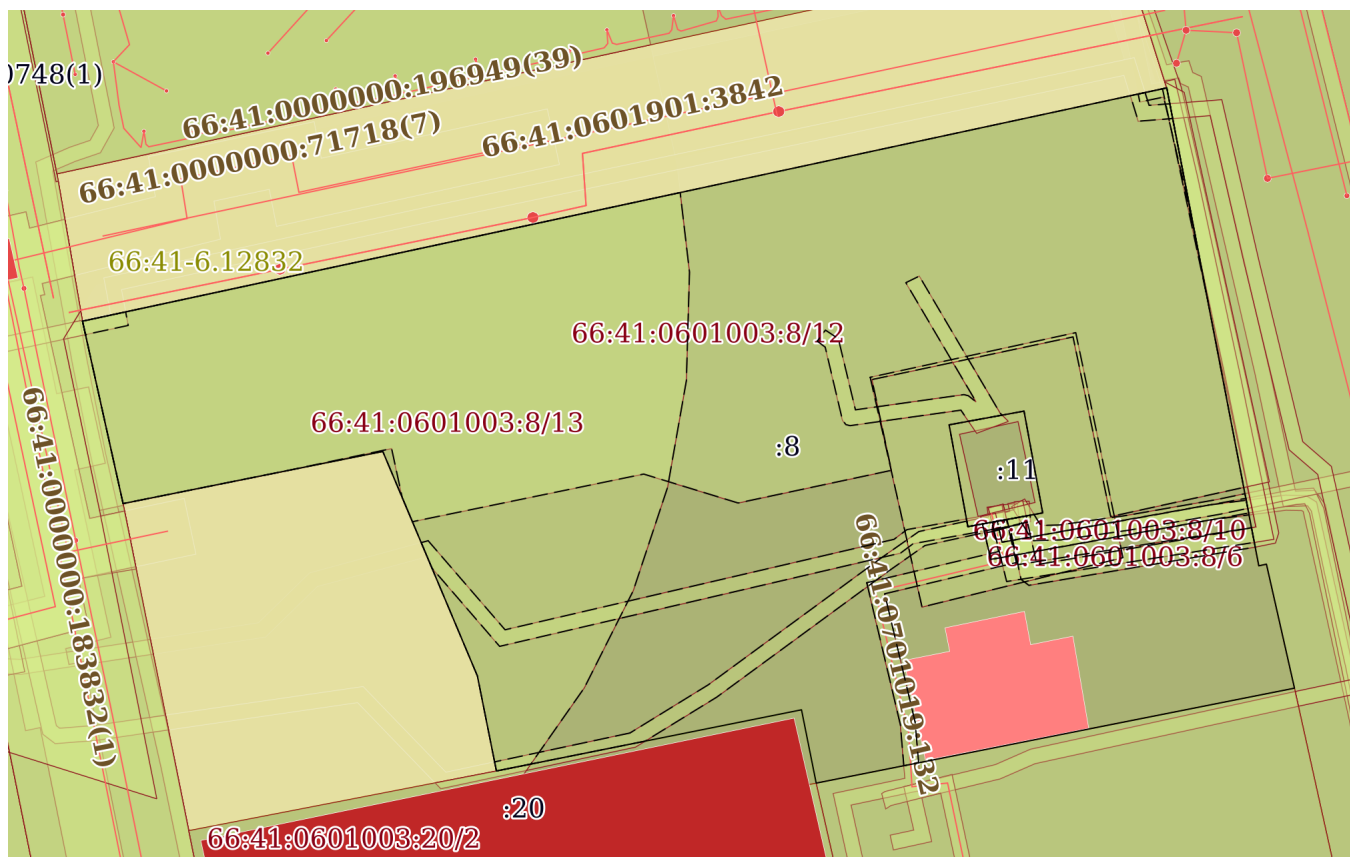
Земельный участок			
вид объекта недвижимости			
Лист № 2 раздела 2	Всего листов раздела 2: 2	Всего разделов: 8	Всего листов выписки: 45
17.07.2023г. № КУВИ-001/2023-163390122			
Кадастровый номер:		66:41:0601003:8	
11	Сведения о невозможности государственной регистрации перехода, прекращения, ограничения права на земельный участок из земель сельскохозяйственного назначения:	данные отсутствуют	

полное наименование должности	 ДОКУМЕНТ ПОДПИСАН ЭЛЕКТРОННОЙ ПОДПИСЬЮ Сертификат: 3094B7974B3CA8E1F07A347CFAD6FA78 Владелец: ФЕДЕРАЛЬНАЯ СЛУЖБА ГОСУДАРСТВЕННОЙ РЕГИСТРАЦИИ, КАДАСТРА И КАРТОГРАФИИ Действителен: с 17.05.2022 по 10.08.2023	инициалы, фамилия
-------------------------------	---	-------------------

Выписка из Единого государственного реестра недвижимости об объекте недвижимости
Описание местоположения земельного участка

Земельный участок			
вид объекта недвижимости			
Лист № 1 раздела 3	Всего листов раздела 3: 1	Всего разделов: 8	Всего листов выписки: 45
17.07.2023г. № КУВИ-001/2023-163390122			
Кадастровый номер:		66:41:0601003:8	

План (чертеж, схема) земельного участка



Масштаб 1:1000

Условные обозначения:



ДОКУМЕНТ ПОДПИСАН
ЭЛЕКТРОННОЙ ПОДПИСЬЮ

Сертификат: 3094B7974B3CA8E1F07A347CFAD6FA78

Владелец: ФЕДЕРАЛЬНАЯ СЛУЖБА ГОСУДАРСТВЕННОЙ
РЕГИСТРАЦИИ, КАДАСТРА И КАРТОГРАФИИ
Действителен: с 17.05.2022 по 10.08.2023

полное наименование должности

инициалы, фамилия

Выписка из Единого государственного реестра недвижимости об объекте недвижимости

Описание местоположения земельного участка

Земельный участок			
вид объекта недвижимости			
Лист № 1 раздела 3.1	Всего листов раздела 3.1: 1	Всего разделов: 8	Всего листов выписки: 45
17.07.2023г. № КУВИ-001/2023-163390122			
Кадастровый номер:		66:41:0601003:8	

Описание местоположения границ земельного участка							
№ п/п	Номер точки		Дирекционный угол	Горизонтальное проложение, м	Описание закрепления на местности	Кадастровые номера смежных участков	Сведения об адресах правообладателей смежных земельных участков
	начальная	конечная					
1	2	3	4	5	6	7	8
1	1.1.1	1.1.2	77°51.2'	148.66	данные отсутствуют	данные отсутствуют	данные отсутствуют
2	1.1.2	1.1.3	169°6.0'	65.26	данные отсутствуют	66:41:0000000:184996(4)	данные отсутствуют
3	1.1.3	1.1.4	77°49.7'	1.04	данные отсутствуют	66:41:0000000:184996(4)	данные отсутствуют
4	1.1.4	1.1.5	167°15.6'	17.05	данные отсутствуют	66:41:0000000:184996(4)	данные отсутствуют
5	1.1.5	1.1.6	258°46.1'	65.36	данные отсутствуют	66:41:0601003:13	данные отсутствуют
6	1.1.6	1.1.7	348°40.1'	10.03	данные отсутствуют	66:41:0601003:20	данные отсутствуют
7	1.1.6	1.1.6			данные отсутствуют	66:41:0601003:14	данные отсутствуют
8	1.1.7	1.1.8	258°39.6'	41.7	данные отсутствуют	66:41:0601003:20	данные отсутствуют
9	1.1.8	1.1.9	348°40.9'	12.99	данные отсутствуют	данные отсутствуют	данные отсутствуют
10	1.1.9	1.1.10	337°9.4'	32.66	данные отсутствуют	данные отсутствуют	данные отсутствуют
11	1.1.10	1.1.11	258°38.8'	35.5	данные отсутствуют	данные отсутствуют	данные отсутствуют
12	1.1.11	1.1.1	347°27.7'	25.06	данные отсутствуют	66:41:0000000:190748(1)	данные отсутствуют
13	1.2.12	1.2.13	79°36.3'	10.2	данные отсутствуют	66:41:0601003:11	данные отсутствуют
14	1.2.13	1.2.14	349°37.3'	13.88	данные отсутствуют	66:41:0601003:11	данные отсутствуют
15	1.2.14	1.2.15	259°36.9'	10.21	данные отсутствуют	66:41:0601003:11	данные отсутствуют
16	1.2.15	1.2.12	169°34.9'	13.88	данные отсутствуют	66:41:0601003:11	данные отсутствуют



ДОКУМЕНТ ПОДПИСАН
ЭЛЕКТРОННОЙ ПОДПИСЬЮ

Сертификат: 3094B7974B3CA8E1F07A347CFAD6FA78

Владелец: ФЕДЕРАЛЬНАЯ СЛУЖБА ГОСУДАРСТВЕННОЙ

РЕГИСТРАЦИИ, КАДАСТРА И КАРТОГРАФИИ

Действителен: с 17.05.2022 по 10.08.2023

полное наименование должности

инициалы, фамилия

Выписка из Единого государственного реестра недвижимости об объекте недвижимости

Описание местоположения земельного участка

Земельный участок			
вид объекта недвижимости			
Лист № 1 раздела 3.2	Всего листов раздела 3.2: 1	Всего разделов: 8	Всего листов выписки: 45
17.07.2023г. № КУВИ-001/2023-163390122			
Кадастровый номер:		66:41:0601003:8	

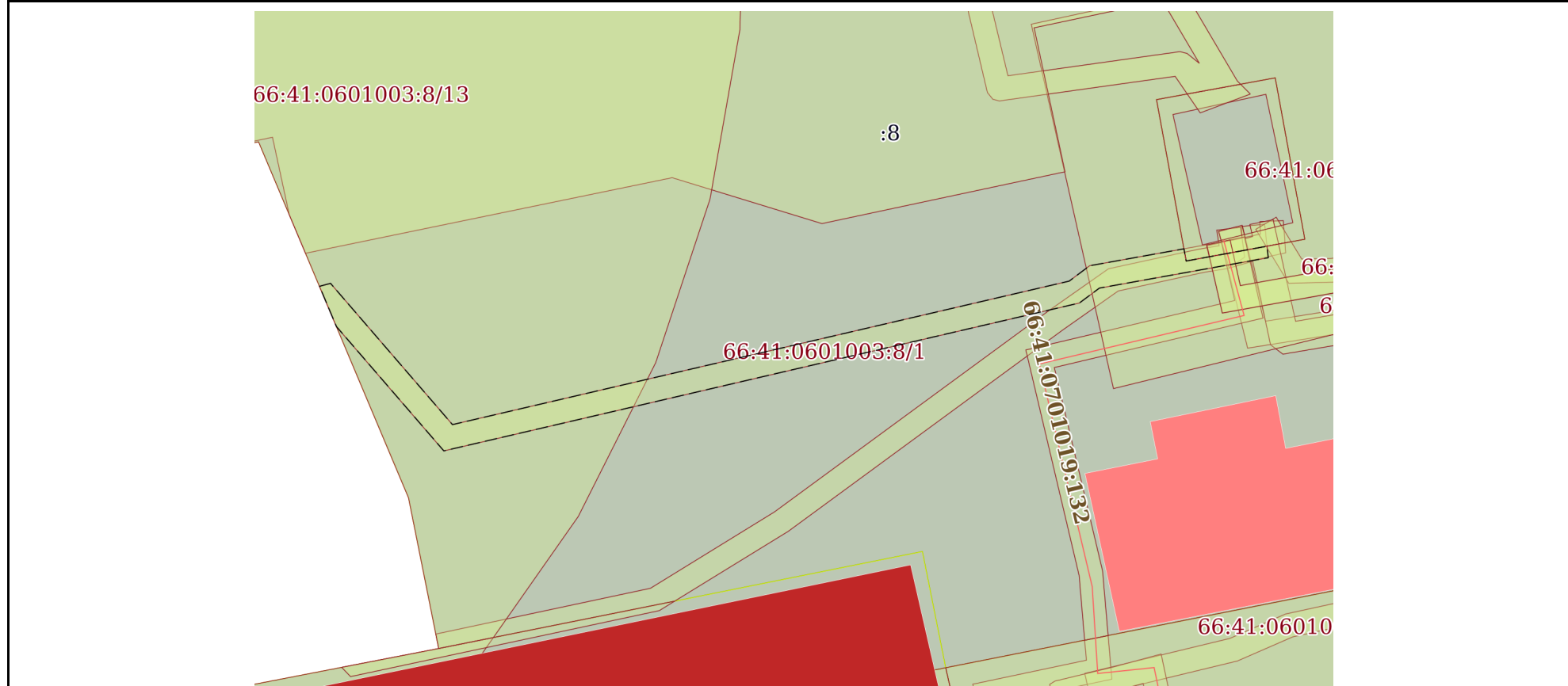
Сведения о характерных точках границы земельного участка				
Система координат МСК - 66, зона 1				
Номер точки	Координаты, м		Описание закрепления на местности	Средняя квадратичная погрешность определения координат характерных точек границ земельного участка, м
	X	Y		
1	2	3	4	5
1	390953.58	1534632.58	-	0.1
2	390984.86	1534777.91	-	0.1
3	390920.78	1534790.25	-	0.1
4	390921	1534791.27	-	0.1
5	390904.37	1534795.03	-	-
6	390891.64	1534730.92	-	-
7	390901.47	1534728.95	-	-
8	390893.27	1534688.06	-	-
9	390906.01	1534685.51	-	0.1
10	390936.11	1534672.83	-	0.1
11	390929.12	1534638.02	-	0.1
1	390953.58	1534632.58	-	0.1
1	390926.03	1534751.25	-	-
2	390927.87	1534761.28	-	-
3	390941.52	1534758.78	-	-
4	390939.68	1534748.74	-	-
1	390926.03	1534751.25	-	-

полное наименование должности		ДОКУМЕНТ ПОДПИСАН	инициалы, фамилия
		ЭЛЕКТРОННОЙ ПОДПИСЬЮ	
	Сертификат: 3094B7974B3CA8E1F07A347CFAD6FA78		
	Владелец: ФЕДЕРАЛЬНАЯ СЛУЖБА ГОСУДАРСТВЕННОЙ		
	РЕГИСТРАЦИИ, КАДАСТРА И КАРТОГРАФИИ		
	Действителен: с 17.05.2022 по 10.08.2023		

Выписка из Единого государственного реестра недвижимости об объекте недвижимости
Сведения о частях земельного участка

Земельный участок			
вид объекта недвижимости			
Лист № 1 раздела 4	Всего листов раздела 4: 13	Всего разделов: 8	Всего листов выписки: 45
17.07.2023г. № КУВИ-001/2023-163390122			
Кадастровый номер:		66:41:0601003:8	

План (чертеж, схема) части земельного участка Учетный номер части: 66:41:0601003:8/1



Масштаб 1:500 Условные обозначения:

полное наименование должности	 ДОКУМЕНТ ПОДПИСАН ЭЛЕКТРОННОЙ ПОДПИСЬЮ	инициалы, фамилия
	Сертификат: 3094В7974ВЗСА8Е1F07А347СFAD6FA78 Владелец: ФЕДЕРАЛЬНАЯ СЛУЖБА ГОСУДАРСТВЕННОЙ РЕГИСТРАЦИИ, КАДАСТРА И КАРТОГРАФИИ Действителен: с 17.05.2022 по 10.08.2023	

Земельный участок

вид объекта недвижимости

Лист № 2 раздела 4

Всего листов раздела 4: 13

Всего разделов: 8

Всего листов выписки: 45

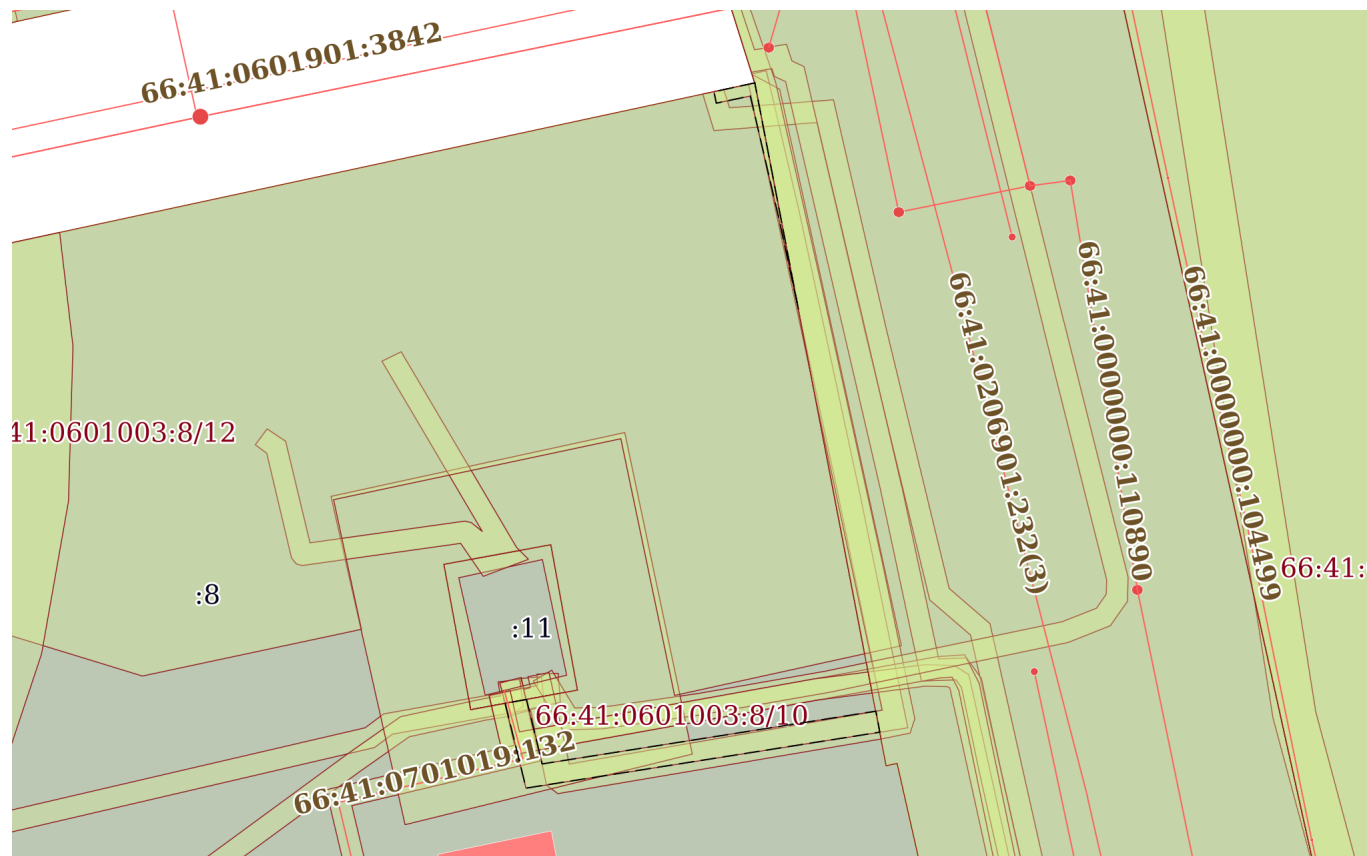
17.07.2023г. № КУВИ-001/2023-163390122

Кадастровый номер:

66:41:0601003:8

План (чертеж, схема) части земельного участка

Учетный номер части: 66:41:0601003:8/2



Масштаб 1:700

Условные обозначения:

ДОКУМЕНТ ПОДПИСАН
ЭЛЕКТРОННОЙ ПОДПИСЬЮ

Сертификат: 3094В7974ВЗСА8Е1F07А347CFAD6FA78

Владелец: ФЕДЕРАЛЬНАЯ СЛУЖБА ГОСУДАРСТВЕННОЙ
РЕГИСТРАЦИИ, КАДАСТРА И КАРТОГРАФИИ
Действителен: с 17.05.2022 по 10.08.2023

полное наименование должности

инициалы, фамилия

Земельный участок

вид объекта недвижимости

Лист № 3 раздела 4

Всего листов раздела 4: 13

Всего разделов: 8

Всего листов выписки: 45

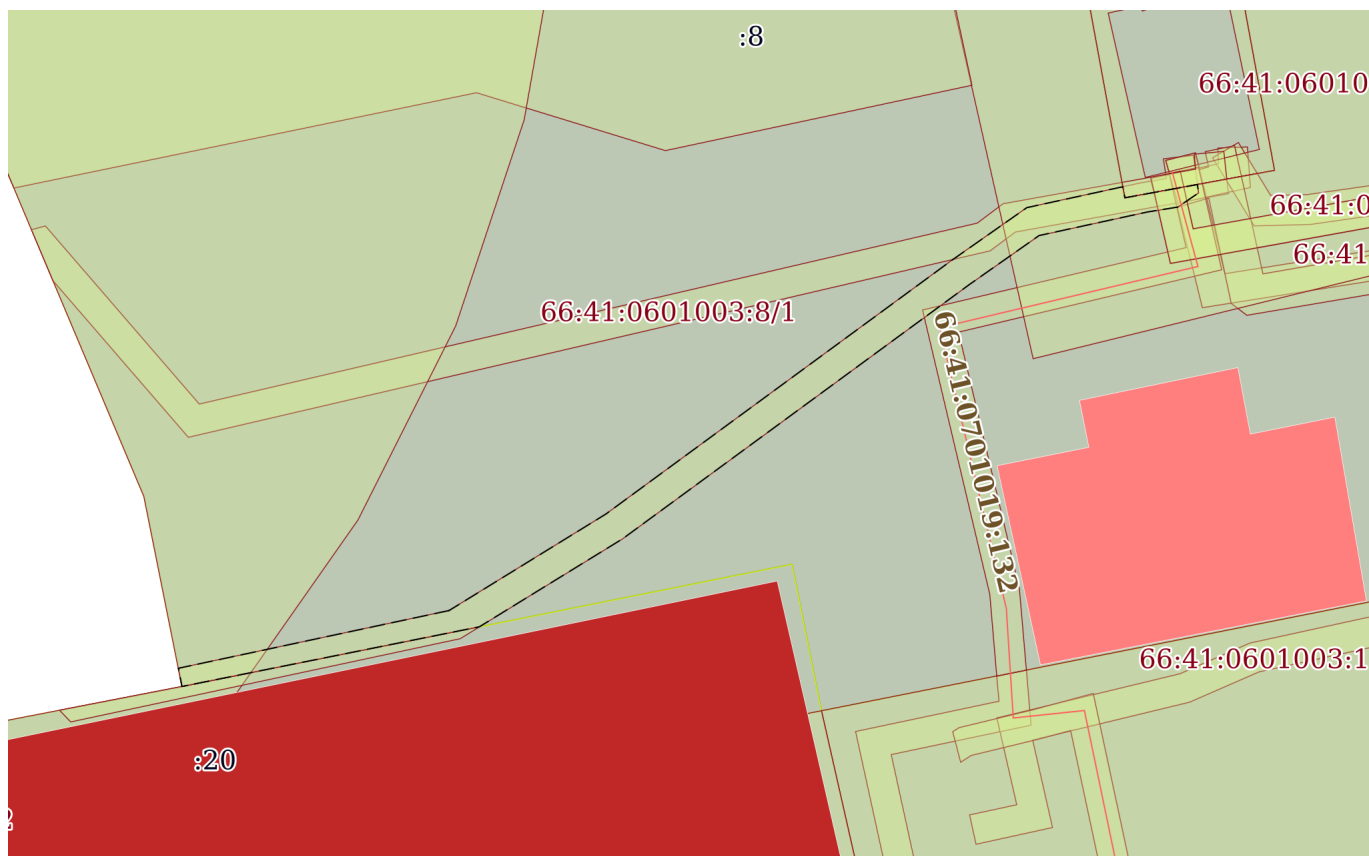
17.07.2023г. № КУВИ-001/2023-163390122

Кадастровый номер:

66:41:0601003:8

План (чертеж, схема) части земельного участка

Учетный номер части: 66:41:0601003:8/3



Масштаб 1:500

Условные обозначения:



ДОКУМЕНТ ПОДПИСАН
ЭЛЕКТРОННОЙ ПОДПИСЬЮ

Сертификат: 3094В7974ВЗСА8Е1F07А347CFAD6FA78

Владелец: ФЕДЕРАЛЬНАЯ СЛУЖБА ГОСУДАРСТВЕННОЙ
РЕГИСТРАЦИИ, КАДАСТРА И КАРТОГРАФИИ
Действителен: с 17.05.2022 по 10.08.2023

полное наименование должности

инициалы, фамилия

Земельный участок

вид объекта недвижимости

Лист № 4 раздела 4

Всего листов раздела 4: 13

Всего разделов: 8

Всего листов выписки: 45

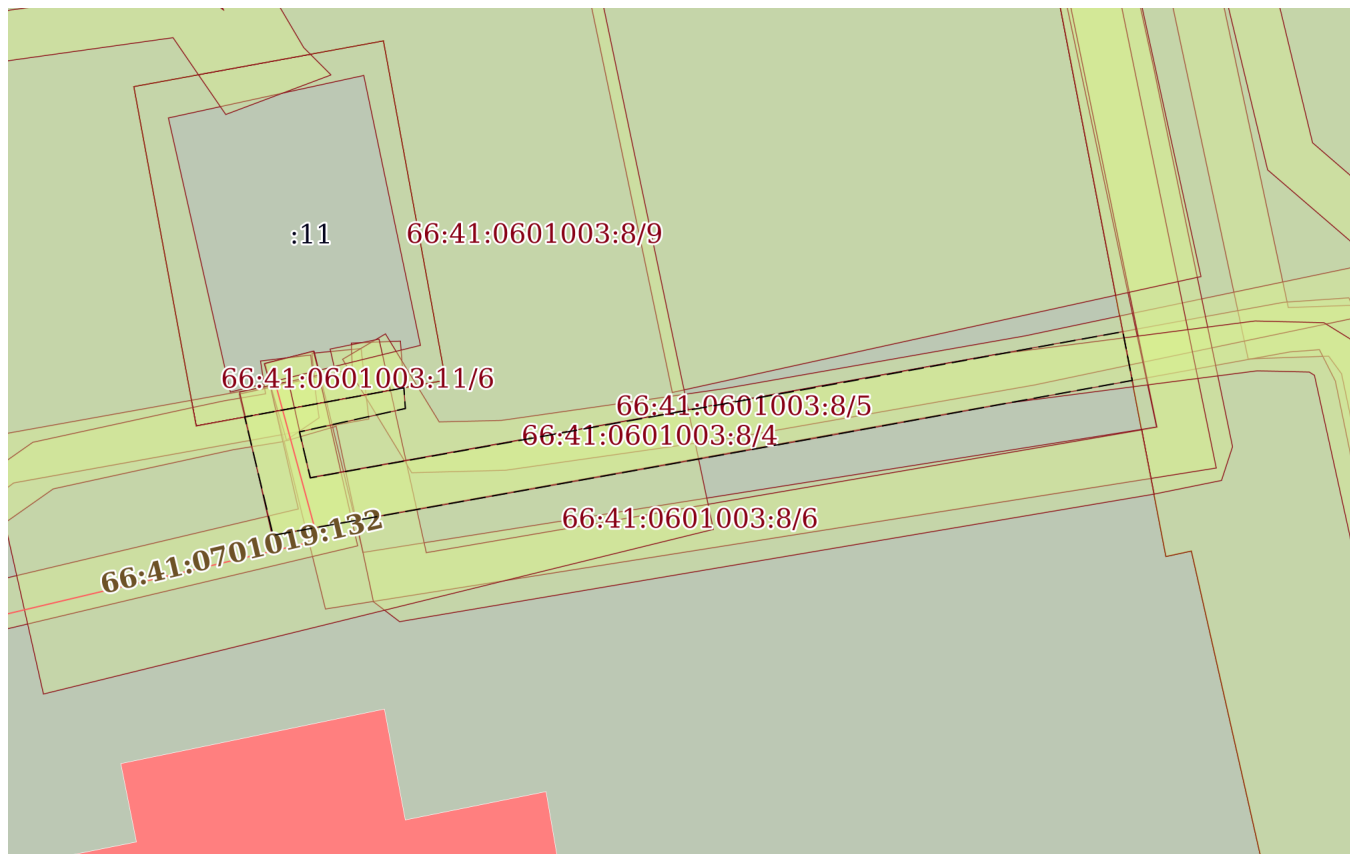
17.07.2023г. № КУВИ-001/2023-163390122

Кадастровый номер:

66:41:0601003:8

План (чертеж, схема) части земельного участка

Учетный номер части: 66:41:0601003:8/4



Масштаб 1:300

Условные обозначения:

ДОКУМЕНТ ПОДПИСАН
ЭЛЕКТРОННОЙ ПОДПИСЬЮ

Сертификат: 3094В7974ВЗСА8Е1F07А347CFAD6FA78

Владелец: ФЕДЕРАЛЬНАЯ СЛУЖБА ГОСУДАРСТВЕННОЙ
РЕГИСТРАЦИИ, КАДАСТРА И КАРТОГРАФИИ
Действителен: с 17.05.2022 по 10.08.2023

полное наименование должности

инициалы, фамилия

Земельный участок

вид объекта недвижимости

Лист № 5 раздела 4

Всего листов раздела 4: 13

Всего разделов: 8

Всего листов выписки: 45

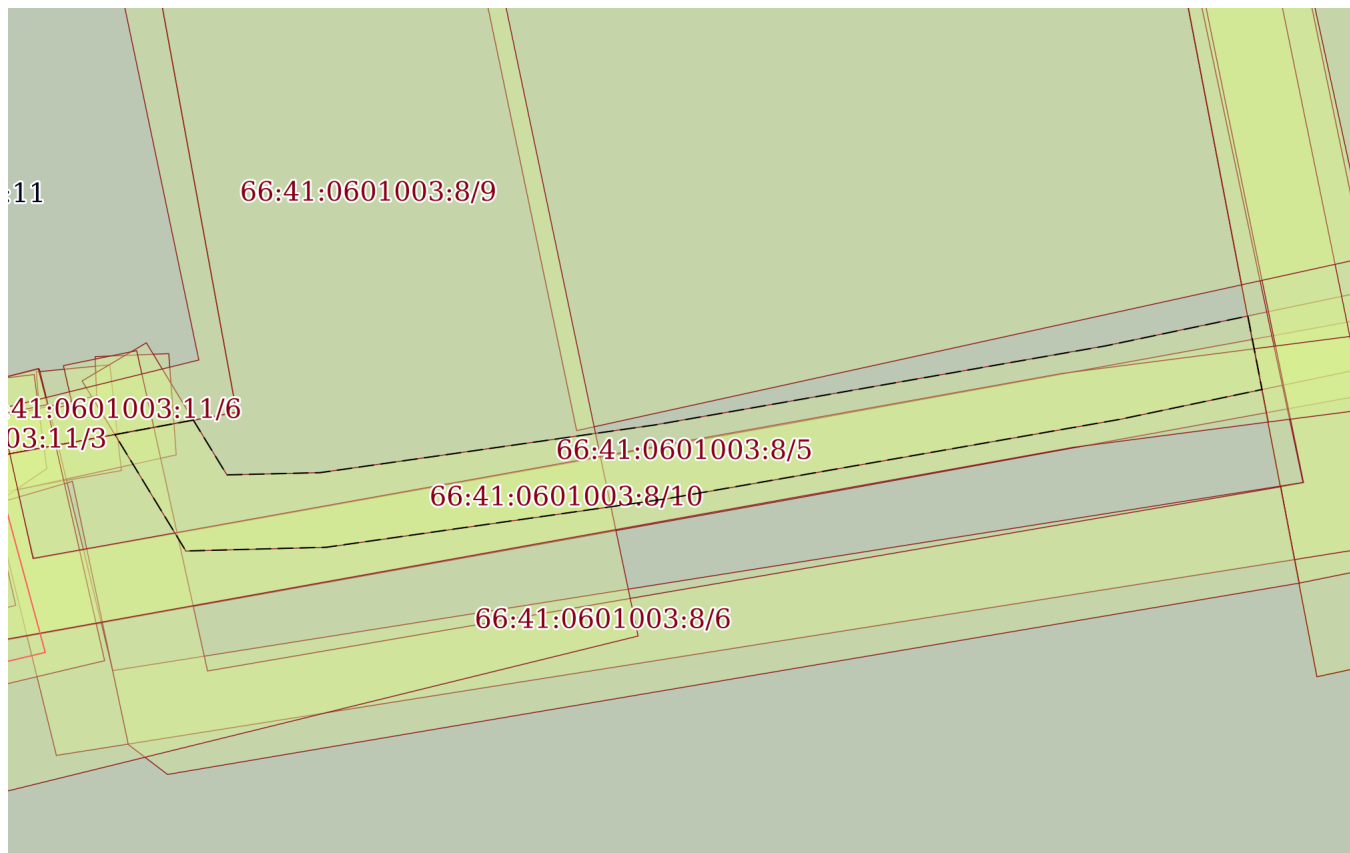
17.07.2023г. № КУВИ-001/2023-163390122

Кадастровый номер:

66:41:0601003:8

План (чертеж, схема) части земельного участка

Учетный номер части: 66:41:0601003:8/5



Масштаб 1:200

Условные обозначения:



ДОКУМЕНТ ПОДПИСАН
ЭЛЕКТРОННОЙ ПОДПИСЬЮ

Сертификат: 3094В7974ВЗСА8Е1F07А347CFAD6FA78

Владелец: ФЕДЕРАЛЬНАЯ СЛУЖБА ГОСУДАРСТВЕННОЙ

РЕГИСТРАЦИИ, КАДАСТРА И КАРТОГРАФИИ

Действителен: с 17.05.2022 по 10.08.2023

полное наименование должности

инициалы, фамилия

Земельный участок

вид объекта недвижимости

Лист № 6 раздела 4

Всего листов раздела 4: 13

Всего разделов: 8

Всего листов выписки: 45

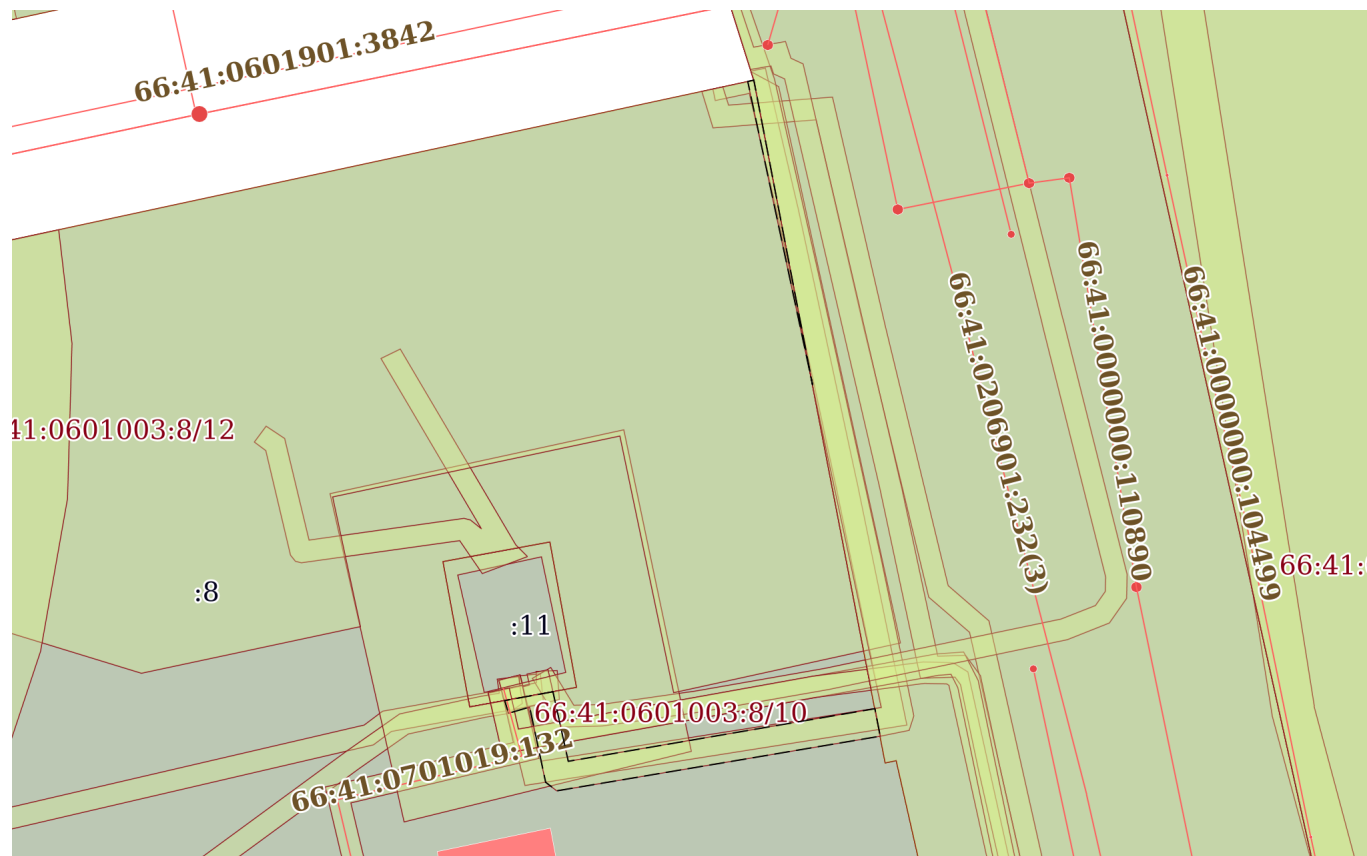
17.07.2023г. № КУВИ-001/2023-163390122

Кадастровый номер:

66:41:0601003:8

План (чертеж, схема) части земельного участка

Учетный номер части: 66:41:0601003:8/6



Масштаб 1:700

Условные обозначения:



ДОКУМЕНТ ПОДПИСАН
ЭЛЕКТРОННОЙ ПОДПИСЬЮ

Сертификат: 3094В7974ВЗСА8Е1F07А347СFAD6FA78

Владелец: ФЕДЕРАЛЬНАЯ СЛУЖБА ГОСУДАРСТВЕННОЙ

РЕГИСТРАЦИИ, КАДАСТРА И КАРТОГРАФИИ

Действителен: с 17.05.2022 по 10.08.2023

полное наименование должности

инициалы, фамилия

Земельный участок

вид объекта недвижимости

Лист № 7 раздела 4

Всего листов раздела 4: 13

Всего разделов: 8

Всего листов выписки: 45

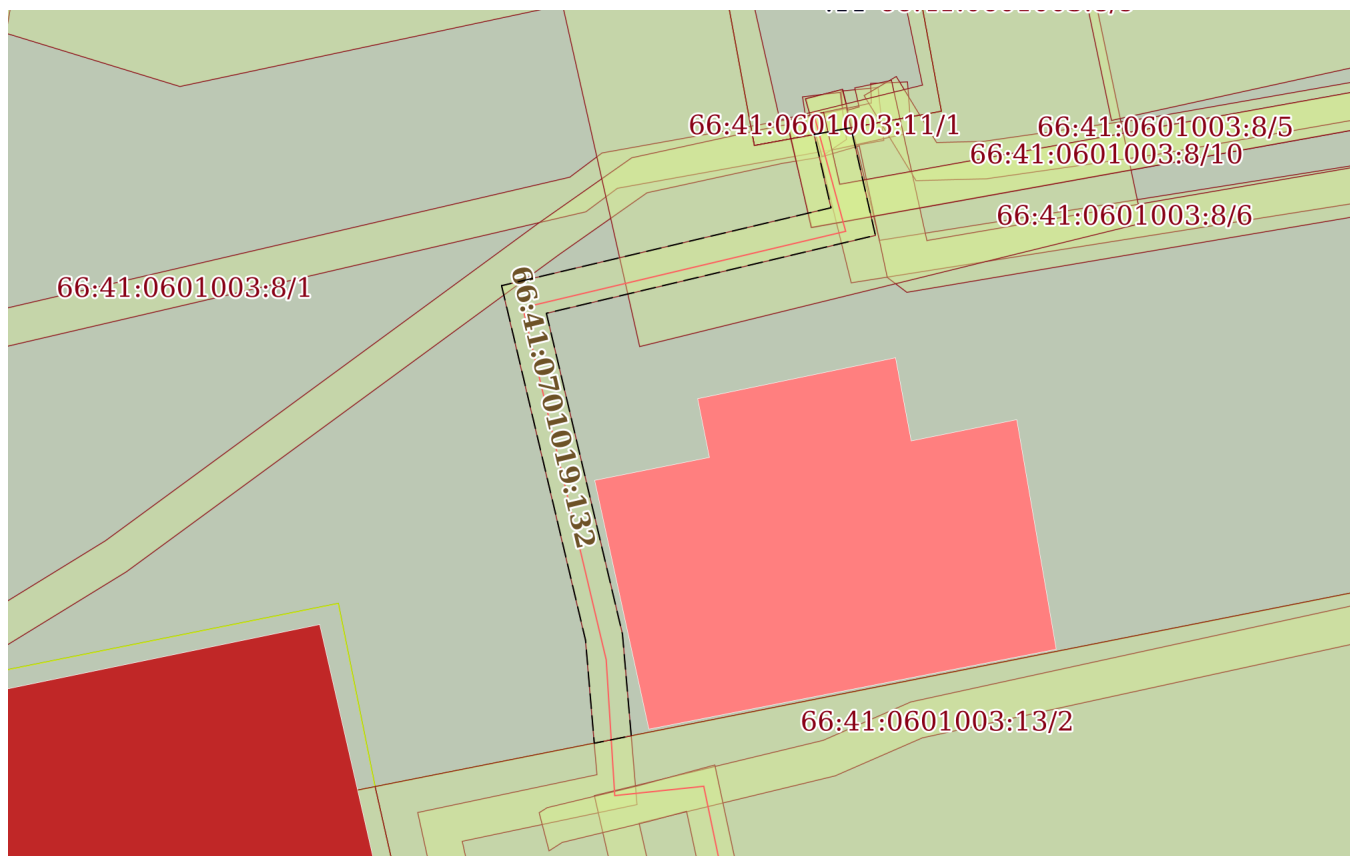
17.07.2023г. № КУВИ-001/2023-163390122

Кадастровый номер:

66:41:0601003:8

План (чертеж, схема) части земельного участка

Учетный номер части: 66:41:0601003:8/7



Масштаб 1:400

Условные обозначения:



ДОКУМЕНТ ПОДПИСАН
ЭЛЕКТРОННОЙ ПОДПИСЬЮ

Сертификат: 3094В7974ВЗСА8Е1F07А347CFAD6FA78

Владелец: ФЕДЕРАЛЬНАЯ СЛУЖБА ГОСУДАРСТВЕННОЙ

РЕГИСТРАЦИИ, КАДАСТРА И КАРТОГРАФИИ

Действителен: с 17.05.2022 по 10.08.2023

ПОЛНОЕ НАИМЕНОВАНИЕ ДОЛЖНОСТИ

инициалы, фамилия

Земельный участок

вид объекта недвижимости

Лист № 8 раздела 4

Всего листов раздела 4: 13

Всего разделов: 8

Всего листов выписки: 45

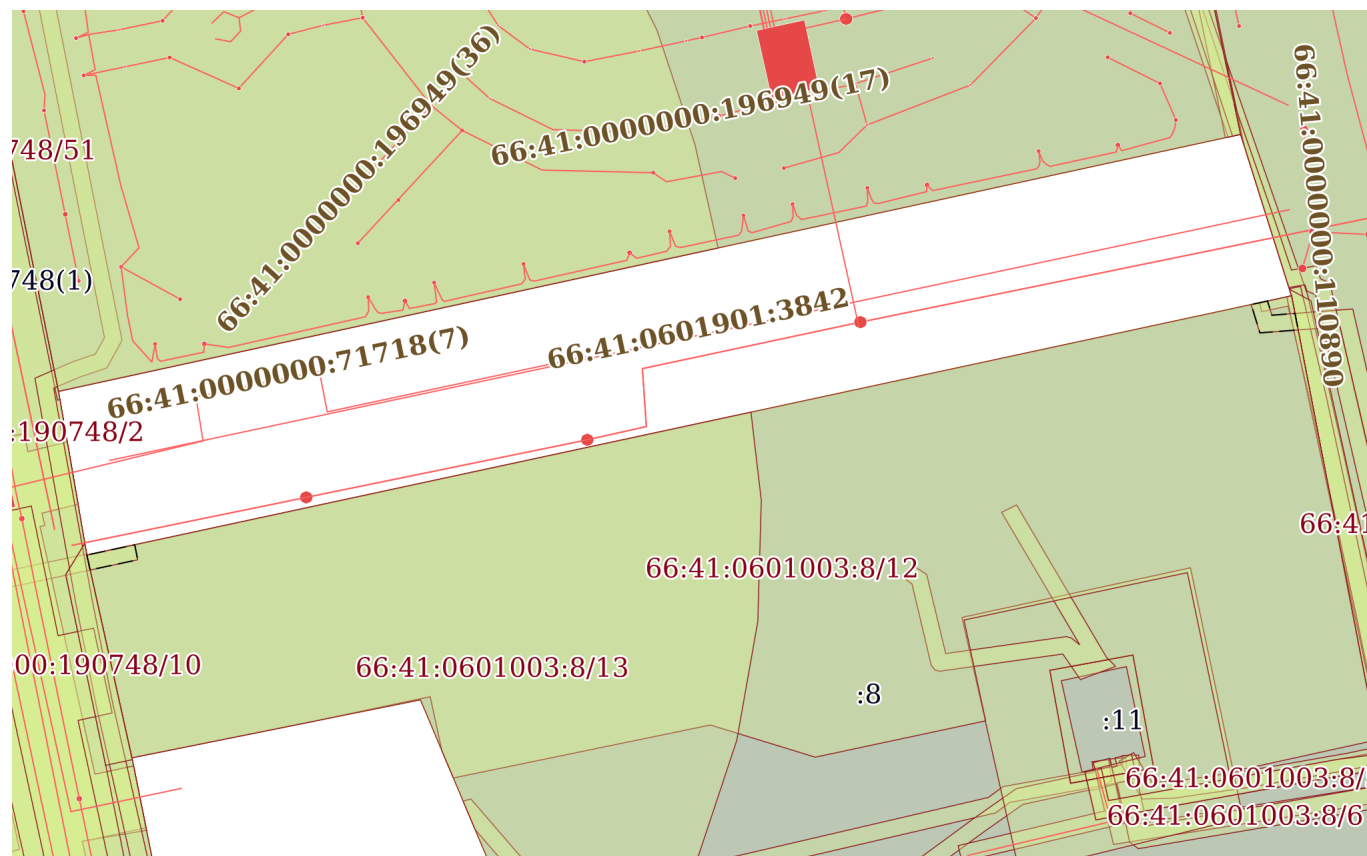
17.07.2023г. № КУВИ-001/2023-163390122

Кадастровый номер:

66:41:0601003:8

План (чертеж, схема) части земельного участка

Учетный номер части: 66:41:0601003:8/8



Масштаб 1:900

Условные обозначения:



ДОКУМЕНТ ПОДПИСАН
ЭЛЕКТРОННОЙ ПОДПИСЬЮ

Сертификат: 3094В7974ВЗСА8Е1F07А347CFAD6FA78

Владелец: ФЕДЕРАЛЬНАЯ СЛУЖБА ГОСУДАРСТВЕННОЙ

РЕГИСТРАЦИИ, КАДАСТРА И КАРТОГРАФИИ

Действителен: с 17.05.2022 по 10.08.2023

полное наименование должности

инициалы, фамилия

Земельный участок

вид объекта недвижимости

Лист № 9 раздела 4

Всего листов раздела 4: 13

Всего разделов: 8

Всего листов выписки: 45

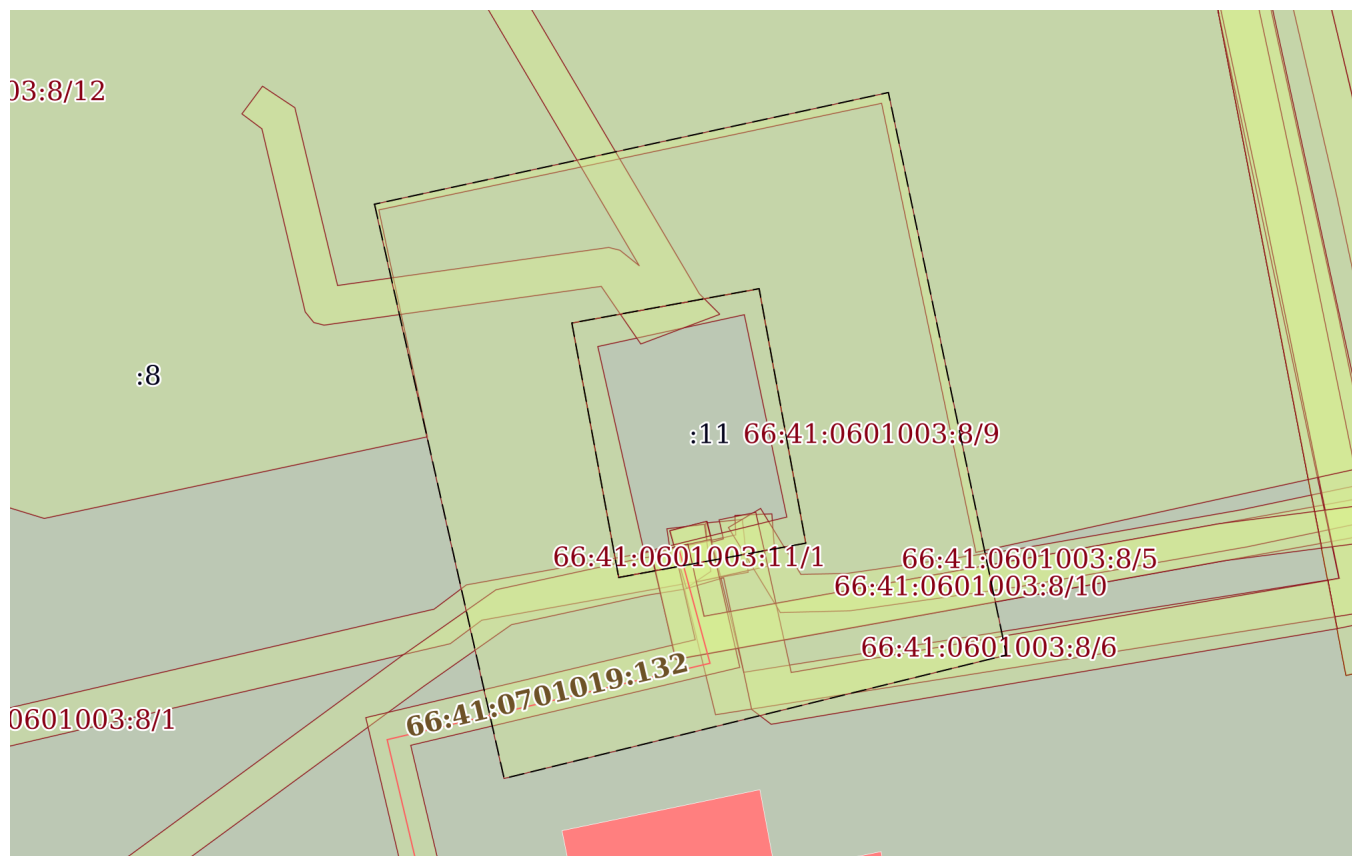
17.07.2023г. № КУВИ-001/2023-163390122

Кадастровый номер:

66:41:0601003:8

План (чертеж, схема) части земельного участка

Учетный номер части: 66:41:0601003:8/9



Масштаб 1:400

Условные обозначения:



ДОКУМЕНТ ПОДПИСАН
ЭЛЕКТРОННОЙ ПОДПИСЬЮ

Сертификат: 3094В7974ВЗСА8Е1F07А347CFAD6FA78

Владелец: ФЕДЕРАЛЬНАЯ СЛУЖБА ГОСУДАРСТВЕННОЙ

РЕГИСТРАЦИИ, КАДАСТРА И КАРТОГРАФИИ

Действителен: с 17.05.2022 по 10.08.2023

ПОЛНОЕ НАИМЕНОВАНИЕ ДОЛЖНОСТИ

инициалы, фамилия

Земельный участок
вид объекта недвижимости

Лист № 10 раздела 4

Всего листов раздела 4: 13

Всего разделов: 8

Всего листов выписки: 45

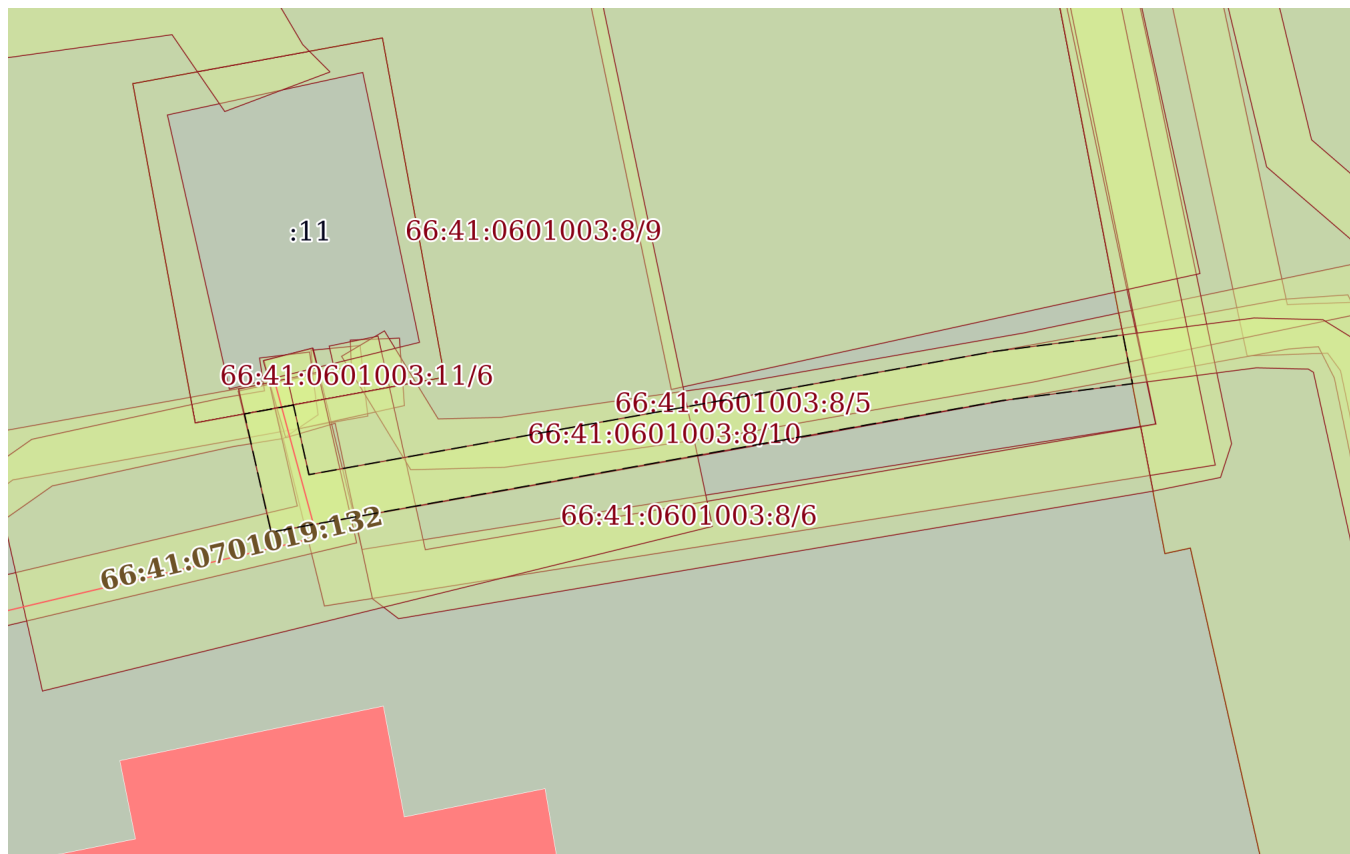
17.07.2023г. № КУВИ-001/2023-163390122

Кадастровый номер:

66:41:0601003:8

План (чертеж, схема) части земельного участка

Учетный номер части: 66:41:0601003:8/10



Масштаб 1:300

Условные обозначения:



ДОКУМЕНТ ПОДПИСАН
ЭЛЕКТРОННОЙ ПОДПИСЬЮ

Сертификат: 3094B7974B3CA8E1F07A347CFAD6FA78

Владелец: ФЕДЕРАЛЬНАЯ СЛУЖБА ГОСУДАРСТВЕННОЙ
РЕГИСТРАЦИИ, КАДАСТРА И КАРТОГРАФИИ
Действителен: с 17.05.2022 по 10.08.2023

полное наименование должности

инициалы, фамилия

Земельный участок

вид объекта недвижимости

Лист № 11 раздела 4

Всего листов раздела 4: 13

Всего разделов: 8

Всего листов выписки: 45

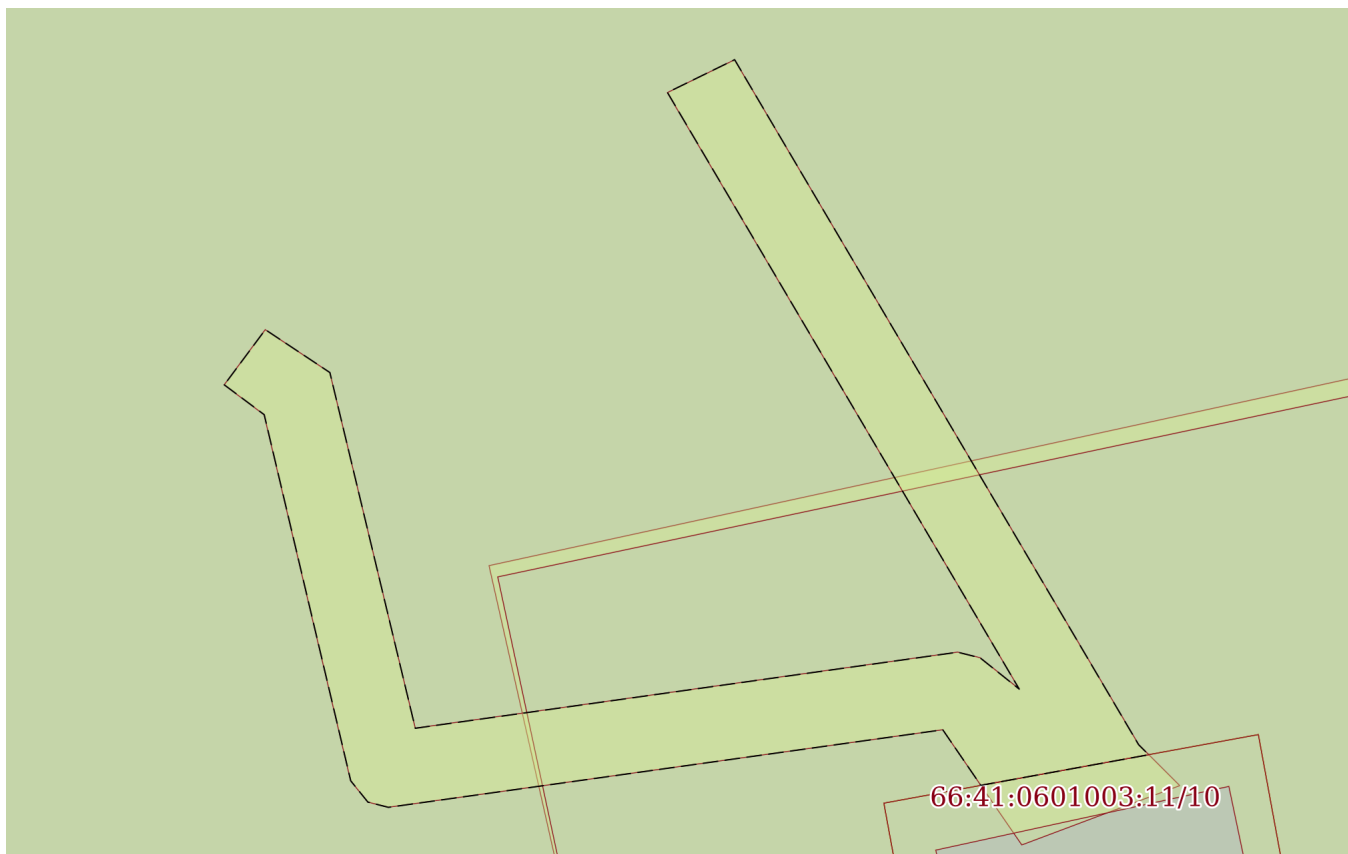
17.07.2023г. № КУВИ-001/2023-163390122

Кадастровый номер:

66:41:0601003:8

План (чертеж, схема) части земельного участка

Учетный номер части: 66:41:0601003:8/11



Масштаб 1:200

Условные обозначения:

ДОКУМЕНТ ПОДПИСАН
ЭЛЕКТРОННОЙ ПОДПИСЬЮ

Сертификат: 3094B7974B3CA8E1F07A347CFAD6FA78

Владелец: ФЕДЕРАЛЬНАЯ СЛУЖБА ГОСУДАРСТВЕННОЙ

РЕГИСТРАЦИИ, КАДАСТРА И КАРТОГРАФИИ

Действителен: с 17.05.2022 по 10.08.2023

полное наименование должности

инициалы, фамилия

Земельный участок

вид объекта недвижимости

Лист № 12 раздела 4

Всего листов раздела 4: 13

Всего разделов: 8

Всего листов выписки: 45

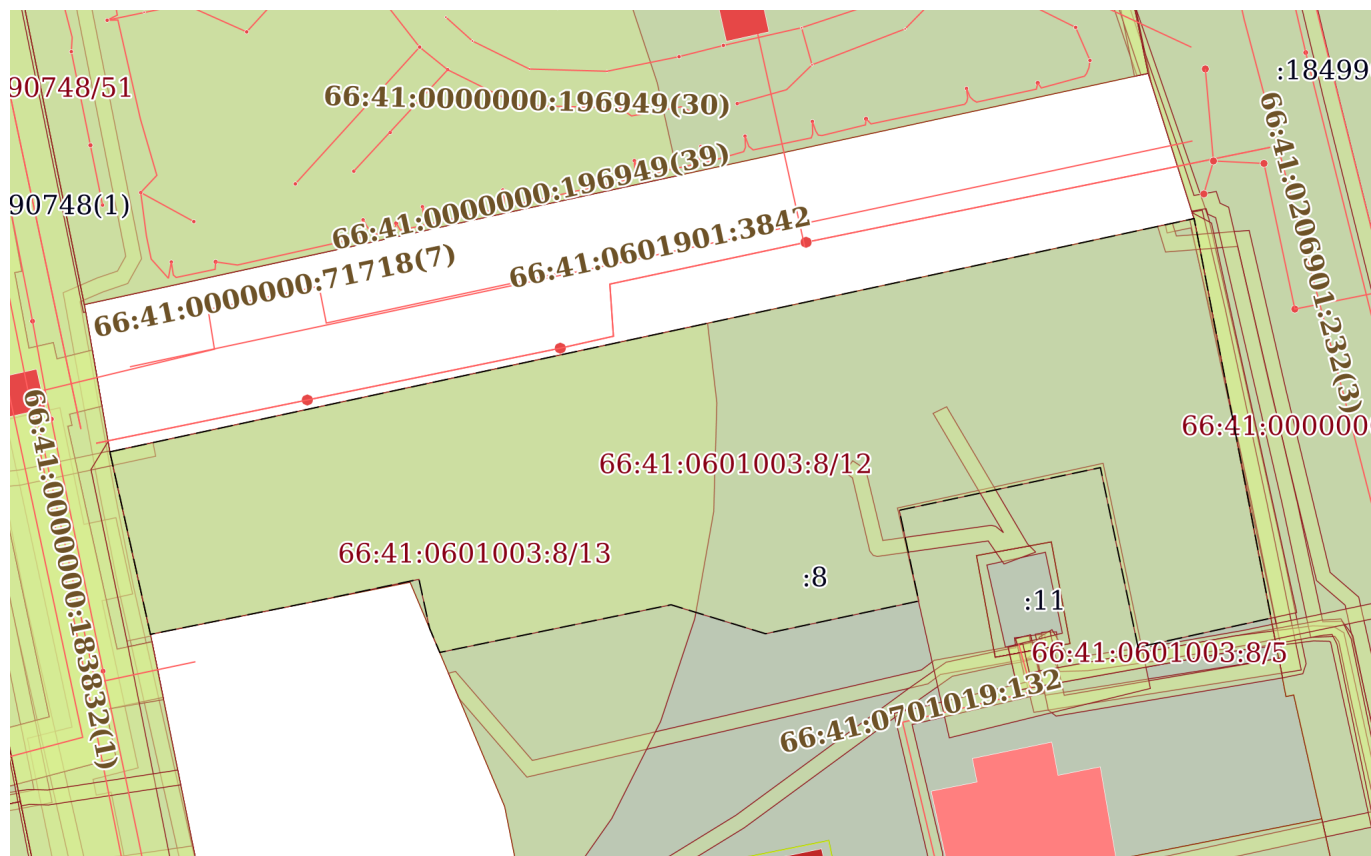
17.07.2023г. № КУВИ-001/2023-163390122

Кадастровый номер:

66:41:0601003:8

План (чертеж, схема) части земельного участка

Учетный номер части: 66:41:0601003:8/12



Масштаб 1:1000

Условные обозначения:



ДОКУМЕНТ ПОДПИСАН
ЭЛЕКТРОННОЙ ПОДПИСЬЮ

Сертификат: 3094В7974ВЗСА8Е1F07А347CFAD6FA78

Владелец: ФЕДЕРАЛЬНАЯ СЛУЖБА ГОСУДАРСТВЕННОЙ

РЕГИСТРАЦИИ, КАДАСТРА И КАРТОГРАФИИ

Действителен: с 17.05.2022 по 10.08.2023

полное наименование должности

инициалы, фамилия

Земельный участок

вид объекта недвижимости

Лист № 13 раздела 4

Всего листов раздела 4: 13

Всего разделов: 8

Всего листов выписки: 45

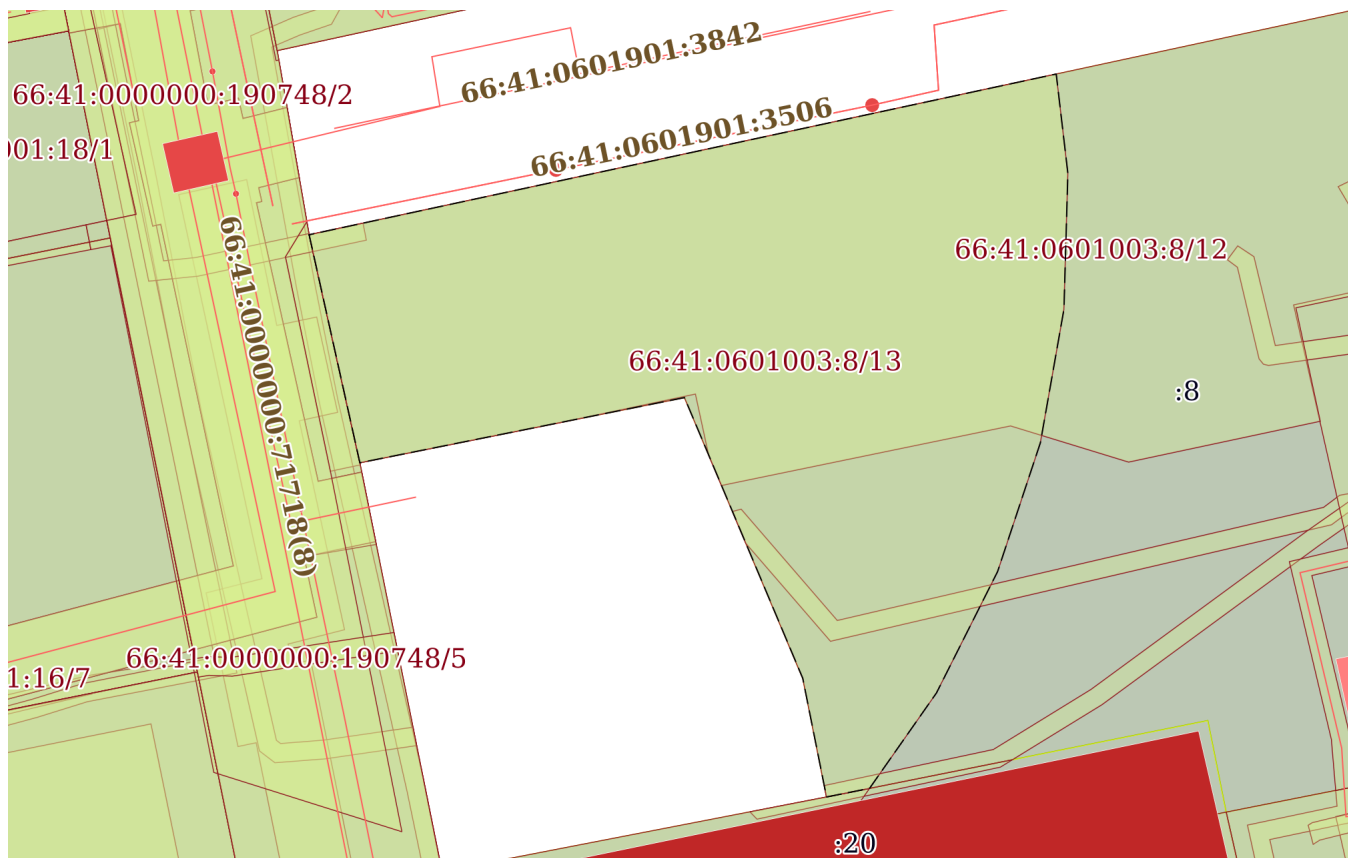
17.07.2023г. № КУВИ-001/2023-163390122

Кадастровый номер:

66:41:0601003:8

План (чертеж, схема) части земельного участка

Учетный номер части: 66:41:0601003:8/13



Масштаб 1:800

Условные обозначения:



ДОКУМЕНТ ПОДПИСАН
ЭЛЕКТРОННОЙ ПОДПИСЬЮ

Сертификат: 3094В7974ВЗСА8Е1F07А347CFAD6FA78

Владелец: ФЕДЕРАЛЬНАЯ СЛУЖБА ГОСУДАРСТВЕННОЙ

РЕГИСТРАЦИИ, КАДАСТРА И КАРТОГРАФИИ

Действителен: с 17.05.2022 по 10.08.2023

полное наименование должности

инициалы, фамилия

Выписка из Единого государственного реестра недвижимости об объекте недвижимости

Сведения о частях земельного участка

Земельный участок		
вид объекта недвижимости		
Лист № 1 раздела 4.1	Всего листов раздела 4.1: 8	Всего разделов: 8
17.07.2023г. № КУВИ-001/2023-163390122		
Кадастровый номер:		66:41:0601003:8
Учетный номер части	Площадь, м2	Содержание ограничения в использовании или ограничения права на объект недвижимости или обременения объекта недвижимости
1	2	3
66:41:0601003:8/1	167	вид ограничения (обременения): ограничения прав на земельный участок, предусмотренные статьей 56 Земельного кодекса Российской Федерации; Срок действия: не установлен; реквизиты документа-основания: письмо "О внесении в ГКН сведений об охранных зонах" от 24.04.2015 № б/н выдан: Открытое акционерное общество "Екатеринбургская электросетевая компания"; Содержание ограничения (обременения): Постановление Правительства РФ "О порядке установления охранных зон объектов электросетевого хозяйства и особых условий использования земельных участков, расположенных в границах таких зон", №160 от 24.02.2009; Реестровый номер границы: 66.41.2.1373
66:41:0601003:8/2	90	вид ограничения (обременения): ограничения прав на земельный участок, предусмотренные статьей 56 Земельного кодекса Российской Федерации; Срок действия: не установлен; реквизиты документа-основания: письмо "О внесении в ГКН сведений об охранных зонах" от 24.04.2015 № б/н выдан: Открытое акционерное общество "Екатеринбургская электросетевая компания"; Содержание ограничения (обременения): Постановление Правительства РФ "О порядке установления охранных зон объектов электросетевого хозяйства и особых условий использования земельных участков, расположенных в границах таких зон", №160 от 24.02.2009; Реестровый номер границы: 66.41.2.1374
66:41:0601003:8/3	138	вид ограничения (обременения): ограничения прав на земельный участок, предусмотренные статьей 56 Земельного кодекса Российской Федерации; Срок действия: не установлен; реквизиты документа-основания: письмо "О внесении в ГКН сведений об охранных зонах" от 24.04.2015 № б/н выдан: Открытое акционерное общество "Екатеринбургская электросетевая компания"; Содержание ограничения (обременения): Постановление Правительства РФ "О порядке установления охранных зон объектов электросетевого хозяйства и особых условий использования земельных участков, расположенных в границах таких зон", №160 от 24.02.2009; Реестровый номер границы: 66.41.2.1375
66:41:0601003:8/4	80	вид ограничения (обременения): ограничения прав на земельный участок, предусмотренные статьей 56 Земельного кодекса Российской Федерации; Срок действия: не установлен; реквизиты документа-основания: письмо "О внесении в ГКН сведений об охранных зонах" от 24.04.2015 № б/н выдан: Открытое акционерное общество "Екатеринбургская электросетевая компания"; Содержание ограничения (обременения): Постановление Правительства РФ "О порядке установления охранных зон объектов электросетевого хозяйства и особых условий использования земельных участков, расположенных в границах таких зон", №160 от 24.02.2009; Реестровый номер границы: 66.41.2.1376



ДОКУМЕНТ ПОДПИСАН
ЭЛЕКТРОННОЙ ПОДПИСЬЮ

Сертификат: 3094В7974ВЗСА8Е1F07А347СFAD6FA78

Владелец: ФЕДЕРАЛЬНАЯ СЛУЖБА ГОСУДАРСТВЕННОЙ

РЕГИСТРАЦИИ, КАДАСТРА И КАРТОГРАФИИ

Действителен: с 17.05.2022 по 10.08.2023

полное наименование должности

инициалы, фамилия

Земельный участок			
вид объекта недвижимости			
Лист № 2 раздела 4.1	Всего листов раздела 4.1: 8	Всего разделов: 8	Всего листов выписки: 45
17.07.2023г. № КУВИ-001/2023-163390122			
Кадастровый номер:		66:41:0601003:8	
66:41:0601003:8/5	62	вид ограничения (обременения): ограничения прав на земельный участок, предусмотренные статьей 56 Земельного кодекса Российской Федерации; Срок действия: не установлен; реквизиты документа-основания: письмо "О внесении в ГКН сведений об охранных зонах" от 24.04.2015 № б/н выдан: Открытое акционерное общество "Екатеринбургская электросетевая компания"; Содержание ограничения (обременения): Постановление Правительства РФ "О порядке установления охранных зон объектов электросетевого хозяйства и особых условий использования земельных участков, расположенных в границах таких зон", №160 от 24.02.2009; Реестровый номер границы: 66.41.2.1377	
66:41:0601003:8/6	109	вид ограничения (обременения): ограничения прав на земельный участок, предусмотренные статьей 56 Земельного кодекса Российской Федерации; Срок действия: не установлен; реквизиты документа-основания: письмо "О внесении в ГКН сведений об охранных зонах" от 24.04.2015 № б/н выдан: Открытое акционерное общество "Екатеринбургская электросетевая компания"; Содержание ограничения (обременения): Постановление Правительства РФ "О порядке установления охранных зон объектов электросетевого хозяйства и особых условий использования земельных участков, расположенных в границах таких зон", №160 от 24.02.2009; Реестровый номер границы: 66.41.2.1421	
66:41:0601003:8/7	94	вид ограничения (обременения): ограничения прав на земельный участок, предусмотренные статьей 56 Земельного кодекса Российской Федерации; Срок действия: не установлен; реквизиты документа-основания: свидетельство о государственной регистрации права собственности от 27.10.2004 № 463061 выдан: Учреждение юстиции по государственной регистрации прав на недвижимое имущество и сделок с ним на территории Свердловской области; Содержание ограничения (обременения): Ограничения в использовании объектов недвижимости устанавливаются Постановлением Правительства РФ от 24.02.2009 № 160: 8. В охранных зонах запрещается осуществлять любые действия, которые могут нарушить безопасную работу объектов электросетевого хозяйства, в том числе привести к их повреждению или уничтожению, и (или) повлечь причинение вреда жизни, здоровью граждан и имуществу физических или юридических лиц, а также повлечь нанесение экологического ущерба и возникновение пожаров, в том числе: б) размещать любые объекты и предметы (материалы) в пределах созданных в соответствии с требованиями нормативно-технических документов проходов и подъездов для доступа к объектам электросетевого хозяйства, а также проводить любые работы и возводить сооружения, которые могут препятствовать доступу к объектам электросетевого хозяйства, без создания необходимых для такого доступа проходов и подъездов; в) находиться в пределах огороженной территории и помещениях распределительных устройств и подстанций, открывать двери и люки распределительных устройств и подстанций, производить переключения и подключения в электрических сетях (указанное требование не распространяется на работников, занятых выполнением разрешенных в установленном порядке работ), разводить огонь в пределах охранных зон вводных и распределительных устройств, подстанций, воздушных линий электропередачи, а также в охранных зонах кабельных линий электропередачи; г) размещать свалки; д) производить работы ударными механизмами, сбрасывать тяжести массой свыше 5 тонн, производить сброс и слив едких и коррозионных веществ и	



ДОКУМЕНТ ПОДПИСАН
ЭЛЕКТРОННОЙ ПОДПИСЬЮ

Сертификат: 3094B7974B3CA8E1F07A347CFAD6FA78

Владелец: ФЕДЕРАЛЬНАЯ СЛУЖБА ГОСУДАРСТВЕННОЙ
РЕГИСТРАЦИИ, КАДАСТРА И КАРТОГРАФИИ
Действителен: с 17.05.2022 по 10.08.2023

полное наименование должности

инициалы, фамилия

Земельный участок			
вид объекта недвижимости			

Лист № 3 раздела 4.1	Всего листов раздела 4.1: 8	Всего разделов: 8	Всего листов выписки: 45
----------------------	-----------------------------	-------------------	--------------------------

17.07.2023г. № КУВИ-001/2023-163390122

Кадастровый номер: 66:41:0601003:8

		<p>горюче-смазочных материалов. 9. В охранных зонах, установленных для объектов электросетевого хозяйства напряжением свыше 1000 вольт, помимо действий, предусмотренных пунктом 8 настоящих Правил, запрещается: а) складировать или размещать хранилища любых, в том числе горюче-смазочных, материалов; 10. В пределах охранных зон без письменного решения о согласовании сетевых организаций юридическим и физическим лицам запрещаются: а) строительство, капитальный ремонт, реконструкция или снос зданий и сооружений; б) горные, взрывные, мелиоративные работы, в том числе связанные с временным затоплением земель; в) посадка и вырубка деревьев и кустарников; ж) земляные работы на глубине более 0,3 метра (на вспахиваемых землях на глубине более 0,45 метра), а также планировка грунта; и) полевые сельскохозяйственные работы, связанные с вспашкой земли.; Реестровый номер границы: 66.41.2.2031</p>
66:41:0601003:8/8	24	<p>вид ограничения (обременения): ограничения прав на земельный участок, предусмотренные статьей 56 Земельного кодекса Российской Федерации; Срок действия: не установлен; реквизиты документа-основания: доверенность от 14.01.2015 № б/н выдан: Общество с ограниченной ответственностью "Кадастровый центр "Альфа-Кад"; Содержание ограничения (обременения): Ограничения использования объектов недвижимости в границах охранной зоны устанавливаются в соответствии с Постановлением Правительства РФ «О порядке установления охранных зон объектов электросетевого хозяйства и особых условий использования земельных участков, расположенных в границах таких зон» № 160 от 24.02.2009 г. В охранных зонах запрещается осуществлять любые действия, которые могут нарушить безопасную работу объектов электросетевого хозяйства, в том числе привести к их повреждению или уничтожению, и (или) повлечь причинение вреда жизни, здоровью граждан и имуществу физических или юридических лиц, а также повлечь нанесение экологического ущерба и возникновение пожаров, в том числе: а) набрасывать на провода и опоры воздушных линий электропередачи посторонние предметы, а также подниматься на опоры воздушных линий электропередачи; б) размещать любые объекты и предметы (материалы) в пределах созданных в соответствии с требованиями нормативно-технических документов проходов и подъездов для доступа к объектам электросетевого хозяйства, а также проводить любые работы и возводить сооружения, которые могут препятствовать доступу к объектам электросетевого хозяйства, без создания необходимых для такого доступа проходов и подъездов; в) находиться в пределах огороженной территории и помещениях распределительных устройств и подстанций, открывать двери и люки распределительных устройств и подстанций, производить переключения и подключения в электрических сетях, разводить огонь в пределах охранных зон вводных и распределительных устройств, подстанций, воздушных линий электропередачи, а также в охранных зонах кабельных линий электропередачи; г) размещать свалки; д) производить работы ударными механизмами, сбрасывать тяжести массой свыше 5 тонн, производить сброс и слив едких и коррозионных веществ и горюче-смазочных. В пределах охранных зон без письменного решения о согласовании сетевых организаций юридическим и физическим лицам запрещаются: а) строительство, капитальный ремонт, реконструкция или снос зданий и сооружений; б) горные, взрывные, мелиоративные работы, в том числе связанные с временным затоплением земель; в) посадка и вырубка</p>



ДОКУМЕНТ ПОДПИСАН
ЭЛЕКТРОННОЙ ПОДПИСЬЮ

Сертификат: 3094B7974B3CA8E1F07A347CFAD6FA78

Владелец: ФЕДЕРАЛЬНАЯ СЛУЖБА ГОСУДАРСТВЕННОЙ

РЕГИСТРАЦИИ, КАДАСТРА И КАРТОГРАФИИ

Действителен: с 17.05.2022 по 10.08.2023

полное наименование должности

инициалы, фамилия

Земельный участок			
вид объекта недвижимости			

Лист № 4 раздела 4.1	Всего листов раздела 4.1: 8	Всего разделов: 8	Всего листов выписки: 45
----------------------	-----------------------------	-------------------	--------------------------

17.07.2023г. № КУВИ-001/2023-163390122

Кадастровый номер:	66:41:0601003:8
--------------------	-----------------

		деревьев и кустарников;г) дноуглубительные, землечерпальные и погрузочно-разгрузочные работы, добыча рыбы, других водных животных и растений придонными орудиями лова, устройство водопоев, колка и заготовка льда;д) проход судов, у которых расстояние по вертикали от верхнего крайнего габарита с грузом или без груза до нижней точки провеса проводов переходов воздушных линий электропередачи через водоемы менее минимально допустимого расстояния, в том числе с учетом максимального уровня подъема воды при паводке;е) проезд машин и механизмов, имеющих общую высоту с грузом или без груза от поверхности дороги более 4,5 метра;ж) земляные работы на глубине более 0,3 метра, а также планировка грунта;з) полив сельскохозяйственных культур в случае, если высота струи воды может составить свыше 3 метров;и) полевые сельскохозяйственные работы с применением сельскохозяйственных машин и оборудования высотой более 4 метров (в охранных зонах воздушных линий электропередачи) или полевые сельскохозяйственные работы, связанные с вспашкой земли.; Реестровый номер границы: 66.41.2.2188
66:41:0601003:8/9	731	вид ограничения (обременения): ограничения прав на земельный участок, предусмотренные статьей 56 Земельного кодекса Российской Федерации; Срок действия: не установлен; реквизиты документа-основания: свидетельство о государственной регистрации права от 13.02.2006 № 142521 выдан: Главное управление Федеральной регистрационной службы Свердловской области; Содержание ограничения (обременения): Постановление Правительства РФ "О порядке установления охранных зон объектов электросетевого хозяйства и особых условий использования земельных участков, расположенных в границах таких зон", №160 от 24.02.2009 1. В охранных зонах запрещается осуществлять любые действия, которые могут нарушить безопасную работу объектов электросетевого хозяйства, в том числе ... а) набрасывать на провода и опоры воздушных линий электропередачи посторонние предметы, а также подниматься на опоры воздушных линий электропередачи; б) размещать любые объекты и предметы (материалы) в пределах созданных в соответствии с требованиями нормативно-технических документов проходов и подъездов для доступа к объектам электросетевого хозяйства, а также проводить любые работы и возводить сооружения, которые могут препятствовать доступу к объектам электросетевого хозяйства, без создания необходимых для такого доступа проходов и подъездов; в) находиться в пределах огороженной территории и помещениях распределительных устройств и подстанций, открывать двери и люки распределительных устройств и подстанций, производить переключения и подключения в электрических сетях (указанное требование не распространяется на работников, занятых выполнением разрешенных в установленном порядке работ), разводить огонь в пределах охранных зон подстанций, воздушных линий электропередачи, а также в охранных зонах кабельных линий электропередачи; г) размещать свалки; д) производить работы ударными механизмами, сбрасывать тяжести массой свыше 5 тонн, производить сброс и слив едких и коррозионных веществ и горюче-смазочных материалов 2. В охранных зонах, установленных для объектов электросетевого хозяйства напряжением свыше 1000 вольт, помимо действий запрещается: а) складировать или размещать хранилища любых, в том числе горюче-смазочных, материалов; б) размещать детские и спортивные площадки, стадионы, рынки, торговые точки, полевые



ДОКУМЕНТ ПОДПИСАН
ЭЛЕКТРОННОЙ ПОДПИСЬЮ

Сертификат: 3094B7974B3CA8E1F07A347CFAD6FA78

Владелец: ФЕДЕРАЛЬНАЯ СЛУЖБА ГОСУДАРСТВЕННОЙ

РЕГИСТРАЦИИ, КАДАСТРА И КАРТОГРАФИИ

Действителен: с 17.05.2022 по 10.08.2023

полное наименование должности

инициалы, фамилия

Земельный участок			
вид объекта недвижимости			
Лист № 5 раздела 4.1	Всего листов раздела 4.1: 8	Всего разделов: 8	Всего листов выписки: 45
17.07.2023г. № КУВИ-001/2023-163390122			
Кадастровый номер:		66:41:0601003:8	
		<p>станы, загоны для скота, гаражи и стоянки всех видов машин и механизмов в) использовать любые летательные аппараты, в том числе воздушных змеев, спортивные модели летательных аппаратов г) бросать якоря с судов и осуществлять их проход с отданными якорями, цепями, лотами, волокушами и тралами д) осуществлять проход судов с поднятыми стрелами кранов и других механизмов 3. В пределах охранных зон без письменного решения о согласовании сетевых организаций запрещаются:</p> <p>а) строительство, капитальный ремонт, реконструкция или снос зданий и сооружений; б) горные, взрывные, мелиоративные работы, в том числе связанные с временным затоплением земель; в) посадка и вырубка деревьев и кустарников; г) дноуглубительные, землечерпальные и погрузочно-разгрузочные работы, добыча рыбы, других водных животных и растений придонными орудиями лова, устройство водоемов, колка и заготовка льда д) проход судов, у которых расстояние по вертикали от верхнего крайнего габарита с грузом или без груза до нижней точки провеса проводов переходов воздушных линий электропередачи через водоемы менее минимально допустимого расстояния е) проезд машин и механизмов, имеющих общую высоту с грузом или без груза от поверхности дороги более 4,5 метра ж) земляные работы на глубине более 0,3 метра (на вспахиваемых землях на глубине более 0,45 метра), а также планировка грунта з) полив сельскохозяйственных культур в случае, если высота струи воды может составить свыше 3 метров и) полевые сельскохозяйственные работы с применением сельскохозяйственных машин и оборудования высотой более 4 метров или полевые сельскохозяйственные работы, связанные с вспашкой земли.; Реестровый номер границы: 66.41.2.2272</p>	
66:41:0601003:8/10	76	<p>вид ограничения (обременения): ограничения прав на земельный участок, предусмотренные статьей 56 Земельного кодекса Российской Федерации; Срок действия: не установлен; реквизиты документа-основания: заявление о внесении в ГКН сведений об охранных зонах № б/н выдан: ОАО "Екатеринбургская электросетевая компания"; Содержание ограничения (обременения): Условия использования земельных участков установлены "Правилами охраны электрических сетей напряжением свыше 1000 В", утверждены постановлением Совета Министров СССР от 26.03.1984 г. № 255; Реестровый номер границы: 66.41.2.449</p>	
66:41:0601003:8/11	104	<p>вид ограничения (обременения): ограничения прав на земельный участок, предусмотренные статьей 56 Земельного кодекса Российской Федерации; Срок действия: не установлен; реквизиты документа-основания: постановление Правительства Российской Федерации «О порядке установления охранных зон объектов электросетевого хозяйства и особых условий использования земельных участков, расположенных в границах таких зон» от 24.02.2009 № 160 выдан: Правительство Российской Федерации; Содержание ограничения (обременения): Ограничения на использования объектов недвижимости в границах охранной зоны устанавливаются в соответствии с Постановлением Правительства РФ от 24.02.2009 №160. В соответствии с п. 8. В охранных зонах запрещается осуществлять любые действия, которые могут нарушить безопасную работу объектов электросетевого хозяйства, в том числе привести к их повреждению или уничтожению, и (или) повлечь причинение вреда жизни, здоровью граждан и имуществу физических или юридических лиц, а также повлечь нанесение экологического ущерба и возникновение пожаров, в том числе: а) набрасывать на провода и опоры воздушных линий</p>	



ДОКУМЕНТ ПОДПИСАН
ЭЛЕКТРОННОЙ ПОДПИСЬЮ

Сертификат: 3094B7974B3CA8E1F07A347CFAD6FA78

Владелец: ФЕДЕРАЛЬНАЯ СЛУЖБА ГОСУДАРСТВЕННОЙ
РЕГИСТРАЦИИ, КАДАСТРА И КАРТОГРАФИИ
Действителен: с 17.05.2022 по 10.08.2023

полное наименование должности

инициалы, фамилия

Земельный участок			
вид объекта недвижимости			
Лист № 6 раздела 4.1	Всего листов раздела 4.1: 8	Всего разделов: 8	Всего листов выписки: 45
17.07.2023г. № КУВИ-001/2023-163390122			
Кадастровый номер:		66:41:0601003:8	
		<p>электропередачи посторонние предметы, а также подниматься на опоры воздушных линий электропередачи; б) размещать любые объекты и предметы (материалы) в пределах созданных в соответствии с требованиями нормативно-технических документов проходов и подъездов для доступа к объектам электросетевого хозяйства, а также проводить любые работы и возводить сооружения, которые могут препятствовать доступу к объектам электросетевого хозяйства, без создания необходимых для такого доступа проходов и подъездов; в) находиться в пределах огороженной территории и помещениях распределительных устройств и подстанций, открывать двери и люки распределительных устройств и подстанций, производить переключения и подключения в электрических сетях (указанное требование не распространяется на работников, занятых выполнением разрешенных в установленном порядке работ), разводить огонь в пределах охранных зон вводных и распределительных устройств, подстанций, воздушных линий электропередачи, а также в охранных зонах кабельных линий электропередачи; г) размещать свалки; д) производить работы ударными механизмами, сбрасывать тяжести массой свыше 5 тонн, производить сброс и слив едких и коррозионных веществ и горюче-смазочных материалов (в охранных зонах подземных кабельных линий электропередачи). В соответствии с п. 10. В пределах охранных зон без письменного решения о согласовании сетевых организаций юридическим и физическим лицам запрещаются: а) строительство, капитальный ремонт, реконструкция или снос зданий и сооружений; б) горные, взрывные, мелиоративные работы, в том числе связанные с временным затоплением земель; в) посадка и вырубка деревьев и кустарников; г) дноуглубительные, землечерпальные и погрузочно-разгрузочные работы, добыча рыбы, других водных животных и растений придонными орудиями лова, устройство водопоев, колка и заготовка льда (в охранных зонах подводных кабельных линий электропередачи); е) проезд машин и механизмов, имеющих общую высоту с грузом или без груза от поверхности дороги более 4,5 метра (в охранных зонах воздушных линий электропередачи); ж) земляные работы на глубине более 0,3 метра (на вспахиваемых землях на глубине более 0,45 метра), а также планировка грунта (в охранных зонах подземных кабельных линий электропередачи); з) полив сельскохозяйственных культур в случае, если высота струи воды может составить свыше 3 метров (в охранных зонах воздушных линий электропередачи); и) полевые сельскохозяйственные работы с применением сельскохозяйственных машин и оборудования высотой более 4 метров (в охранных зонах воздушных линий электропередачи) или полевые сельскохозяйственные работы, связанные с вспашкой земли (в охранных зонах кабельных линий электропередачи). В соответствии с п. 11. В охранных зонах без письменного решения о согласовании сетевых организаций запрещается: а) размещать детские и спортивные площадки, стадионы, рынки, торговые точки, полевые станы, загоны для скота, гаражи и стоянки всех видов машин и механизмов, садовые, огородные и дачные земельные участки, объекты садоводческих, огороднических или дачных некоммерческих объединений, объекты жилищного строительства, в том числе индивидуального (в охранных зонах воздушных линий электропередачи); б) складировать или размещать хранилища любых, в том числе горюче-смазочных, материалов.; Реестровый номер границы: 66.41.2.4462</p>	
66:41:0601003:8/12	5274	вид ограничения (обременения): ограничения прав на земельный участок, предусмотренные статьей 56 Земельного кодекса	



ДОКУМЕНТ ПОДПИСАН
ЭЛЕКТРОННОЙ ПОДПИСЬЮ

Сертификат: 3094B7974B3CA8E1F07A347CFAD6FA78

Владелец: ФЕДЕРАЛЬНАЯ СЛУЖБА ГОСУДАРСТВЕННОЙ
РЕГИСТРАЦИИ, КАДАСТРА И КАРТОГРАФИИ
Действителен: с 17.05.2022 по 10.08.2023

полное наименование должности

инициалы, фамилия

Земельный участок			
вид объекта недвижимости			
Лист № 7 раздела 4.1	Всего листов раздела 4.1: 8	Всего разделов: 8	Всего листов выписки: 45
17.07.2023г. № КУВИ-001/2023-163390122			
Кадастровый номер:		66:41:0601003:8	
		<p>Российской Федерации; Срок действия: не установлен; реквизиты документа-основания: приказ "Об утверждении границ территории объекта культурного наследия федерального значения "Здание гостиницы "Большой Урал", расположенного по адресу: Свердловская область, г. Екатеринбург, ул. Красноармейская, д. 1, и режима использования данной территории" от 25.02.2019 № 54 выдан: Управление государственной охраны объектов культурного наследия Свердловской области;</p> <p>Содержание ограничения (обременения): Согласно Приказу Управления государственной охраны объектов культурного наследия Свердловской области от 25.02.2019 № 54 На территории Объекта разрешается: 1) проведение работ по сохранению Объекта; 2) снос (демонтаж) объектов капитального и некапитального строительства, не имеющих историко-архитектурной ценности; 3) прокладка, ремонт, реконструкция подземных инженерных коммуникаций для обеспечения функционирования Объекта с последующим восстановлением нарушенных участков поверхности земли; 4) проведение работ по благоустройству территории, производимых в том числе с применением методов реставрации, направленных на формирование близкого к историческому контексту восприятия Объекта, без повышения уровня дневной поверхности; 5) проведение мероприятий, направленных на обеспечение пожарной и экологической безопасности Объекта; 6) размещение на территории Объекта информационных стендов, памятных знаков; 7) размещение на фасадах Объекта информационных вывесок, соответствующих архитектурно-стилистическим особенностям Объекта, по согласованию с уполномоченным исполнительным органом государственной власти Свердловской области в сфере государственной охраны объектов культурного наследия; 8) устройство архитектурной подсветки зданий и территории Объекта; 9) использование подземного пространства для современного функционирования Объекта. На территории Объекта запрещается: 1) строительство объектов капитального строительства и увеличение объемно-пространственных характеристик существующих на территории Объекта объектов капитального строительства; 2) хозяйственная деятельность, ведущая к разрушению, искажению внешнего облика Объекта, нарушающая его целостность и создающая угрозу его повреждения, разрушения или уничтожения; 3) проведение любых земляных работ без предварительного археологического обследования территории в соответствии с действующим законодательством; 4) прокладка наземных и воздушных инженерных коммуникаций, кроме временных, необходимых для проведения работ по сохранению Объекта; 5) размещение на фасадах Объекта инженерного оборудования; 6) установка рекламных конструкций, за исключением рекламных конструкций, разрешенных в соответствии с пунктом 3 статьи 35.1 Федерального закона от 25 июня 2002 года № 73-ФЗ "Об объектах культурного наследия (памятниках истории и культуры) народов Российской Федерации"; 7) создание разрушающих вибрационных нагрузок динамическим воздействием на грунты в зоне их взаимодействия с Объектом.</p>	
66:41:0601003:8/13	3169	<p>вид ограничения (обременения): ограничения прав на земельный участок, предусмотренные статьей 56 Земельного кодекса Российской Федерации; Срок действия: не установлен; реквизиты документа-основания: приказ об утверждении графического описания местоположения границ защитной зоны объекта культурного наследия регионального значения "Дом, где жил архитектор К.Т. Бабыкин", расположенного по адресу: Свердловская область, г. Екатеринбург, ул. Красноармейская, д. 8,</p>	



ДОКУМЕНТ ПОДПИСАН
ЭЛЕКТРОННОЙ ПОДПИСЬЮ

Сертификат: 3094B7974B3CA8E1F07A347CFAD6FA78

Владелец: ФЕДЕРАЛЬНАЯ СЛУЖБА ГОСУДАРСТВЕННОЙ
РЕГИСТРАЦИИ, КАДАСТРА И КАРТОГРАФИИ
Действителен: с 17.05.2022 по 10.08.2023

полное наименование должности

инициалы, фамилия

Земельный участок			
вид объекта недвижимости			
Лист № 8 раздела 4.1	Всего листов раздела 4.1: 8	Всего разделов: 8	Всего листов выписки: 45
17.07.2023г. № КУВИ-001/2023-163390122			
Кадастровый номер:		66:41:0601003:8	
		с перечнем координат характерных точек этих границ в системе координат, установленной для ведения Единого государственного реестра недвижимости, и режима использования земель в границах данной защитной зоны от 16.10.2020 № 893 выдан: Управление государственной охраны объектов культурного наследия Свердловской области; Содержание ограничения (обременения): Согласно Приказу Управления государственной охраны объектов культурного наследия Свердловской области № 893 от 16.10.2020 В границах защитной зоны Объекта запрещаются строительство объектов капитального строительства и их реконструкция, связанная с изменением их параметров (высоты, количества этажей, площади), за исключением строительства и реконструкции линейных объектов.; Реестровый номер границы: 66:41-6.8106; Вид объекта реестра границ: Зона с особыми условиями использования территории; Вид зоны по документу: Защитная зона объекта культурного наследия регионального значения «Дом, где жил архитектор К.Т. Бабыкин»; Тип зоны: Зона охраны объекта культурного наследия	
Весь		вид ограничения (обременения): ограничения прав на земельный участок, предусмотренные статьей 56 Земельного кодекса Российской Федерации; Срок действия: не установлен; реквизиты документа-основания: приказ "О внесении изменений в приказ Управления государственной охраны объектов культурного наследия Свердловской области от 16.10.2020 № 892 "Об утверждении графического описания местоположения границ защитной зоны объекта культурного наследия федерального значения "Здание гостиницы "Большой Урал", расположенного по адресу: Свердловская область, г. Екатеринбург, ул. Красноармейская, д. 1, с перечнем координат характерных точек этих границ в системе координат, установленной для ведения Единого государственного реестра недвижимости, и режима использования земель в границах данной защитной зоны" от 11.01.2023 № 9 выдан: Управление государственной охраны объектов культурного наследия Свердловской области; приказ "Об утверждении графического описания местоположения границ защитной зоны объекта культурного наследия федерального значения "Здание гостиницы "Большой Урал", расположенного по адресу: Свердловская область, г. Екатеринбург, ул. Красноармейская, д. 1, с перечнем координат характерных точек этих границ в системе координат, установленной для ведения Единого государственного реестра недвижимости, и режима использования земель в границах данной защитной зоны" от 16.10.2020 № 892 выдан: Управление государственной охраны объектов культурного наследия Свердловской области; Содержание ограничения (обременения): Согласно Приказу Управления государственной охраны объектов культурного наследия Свердловской области от 11.01.2023 № 9 В границах защитной зоны запрещается на строительство объектов капитального строительства и их реконструкцию, связанную с изменением их параметров (высоты, количества этажей, площади), за исключением строительства и реконструкции линейных объектов.; Реестровый номер границы: 66:41-6.8101; Вид объекта реестра границ: Зона с особыми условиями использования территории; Вид зоны по документу: Защитная зона объекта культурного значения федерального значения «Здание гостиницы «Большой Урал», расположенного по адресу: Свердловская область, г. Екатеринбург, ул. Красноармейская, д. 1; Тип зоны: Зона охраны объекта культурного наследия	



ДОКУМЕНТ ПОДПИСАН
ЭЛЕКТРОННОЙ ПОДПИСЬЮ

Сертификат: 3094B7974B3CA8E1F07A347CFAD6FA78

Владелец: ФЕДЕРАЛЬНАЯ СЛУЖБА ГОСУДАРСТВЕННОЙ
РЕГИСТРАЦИИ, КАДАСТРА И КАРТОГРАФИИ
Действителен: с 17.05.2022 по 10.08.2023

полное наименование должности

инициалы, фамилия

Выписка из Единого государственного реестра недвижимости об объекте недвижимости

Сведения о частях земельного участка

Земельный участок			
вид объекта недвижимости			
Лист № 1 раздела 4.2	Всего листов раздела 4.2: 13	Всего разделов: 8	Всего листов выписки: 45
17.07.2023г. № КУВИ-001/2023-163390122			
Кадастровый номер:		66:41:0601003:8	

Сведения о характерных точках границы части (частей) земельного участка				
Учетный номер части: 66:41:0601003:8/1				
Система координат МСК - 66, зона 1				
Номер точки	Координаты, м		Описание закрепления на местности	Средняя квадратичная погрешность определения координат характерных точек границ земельного участка, м
	X	Y		
1	2	3	4	5
1	390924.14	1534678.91	-	0.1
2	390923.89	1534677.98	-	-
3	390920.49	1534679.41	-	-
4	390909.98	1534688.49	-	0.1
5	390922.48	1534742.22	-	0.1
6	390923.74	1534743.91	-	0.1
7	390926.31	1534758.19	-	0.1
8	390927.28	1534758.08	-	-
9	390926.03	1534751.25	-	-
10	390927.06	1534751.06	-	-
11	390925.63	1534743.09	-	0.1
12	390924.33	1534741.36	-	0.1
13	390912.2	1534689.22	-	0.1
1	390924.14	1534678.91	-	0.1



ДОКУМЕНТ ПОДПИСАН
ЭЛЕКТРОННОЙ ПОДПИСЬЮ

Сертификат: 3094B7974B3CA8E1F07A347CFAD6FA78

Владелец: ФЕДЕРАЛЬНАЯ СЛУЖБА ГОСУДАРСТВЕННОЙ
РЕГИСТРАЦИИ, КАДАСТРА И КАРТОГРАФИИ
Действителен: с 17.05.2022 по 10.08.2023

полное наименование должности

инициалы, фамилия

Земельный участок			
вид объекта недвижимости			
Лист № 2 раздела 4.2	Всего листов раздела 4.2: 13	Всего разделов: 8	Всего листов выписки: 45

17.07.2023г. № КУВИ-001/2023-163390122

Кадастровый номер: 66:41:0601003:8

Сведения о характерных точках границы части (частей) земельного участка				
Учетный номер части: 66:41:0601003:8/2				
Система координат МСК - 66, зона 1				
Номер точки	Координаты, м		Описание закрепления на местности	Средняя квадратичная погрешность определения координат характерных точек границ земельного участка, м
	X	Y		
1	2	3	4	5
1	390926.99	1534756.49	-	-
2	390926.63	1534754.49	-	-
3	390918.67	1534756.45	-	0.1
4	390923.92	1534789.64	-	-
5	390925.89	1534789.27	-	-
6	390920.94	1534757.96	-	0.1
1	390926.99	1534756.49	-	-
1	390984.86	1534777.91	-	0.1
2	390984.03	1534774.08	-	-
3	390982.96	1534774.3	-	0.1
4	390983.63	1534777.49	-	0.1
5	390972.5	1534780.09	-	0.1
6	390963.58	1534782.01	-	-
1	390984.86	1534777.91	-	0.1



ДОКУМЕНТ ПОДПИСАН
ЭЛЕКТРОННОЙ ПОДПИСЬЮ

Сертификат: 3094B7974B3CA8E1F07A347CFAD6FA78

Владелец: ФЕДЕРАЛЬНАЯ СЛУЖБА ГОСУДАРСТВЕННОЙ

РЕГИСТРАЦИИ, КАДАСТРА И КАРТОГРАФИИ

Действителен: с 17.05.2022 по 10.08.2023

полное наименование должности

инициалы, фамилия

Земельный участок			
вид объекта недвижимости			

Лист № 3 раздела 4.2	Всего листов раздела 4.2: 13	Всего разделов: 8	Всего листов выписки: 45
----------------------	------------------------------	-------------------	--------------------------

17.07.2023г. № КУВИ-001/2023-163390122

Кадастровый номер:	66:41:0601003:8
--------------------	-----------------

Сведения о характерных точках границы части (частей) земельного участка

Учетный номер части: 66:41:0601003:8/3

Система координат МСК - 66, зона 1

Номер точки	Координаты, м		Описание закрепления на местности	Средняя квадратичная погрешность определения координат характерных точек границ земельного участка, м
	X	Y		
1	2	3	4	5
1	390898.36	1534705.96	-	0.1
2	390894.49	1534687.82	-	-
3	390893.27	1534688.06	-	-
4	390897.27	1534707.99	-	-
5	390903.17	1534717.59	-	0.1
6	390920.21	1534740.82	-	0.1
7	390923.5	1534745.5	-	0.1
8	390925.08	1534752.76	-	0.1
9	390925.41	1534754.8	-	0.1
10	390926.36	1534756.19	-	0.1
11	390926.92	1534756.11	-	-
12	390926.03	1534751.25	-	-
13	390926.77	1534751.11	-	-
14	390925.37	1534744.68	-	0.1
15	390921.84	1534739.65	-	0.1
16	390904.83	1534716.47	-	0.1
1	390898.36	1534705.96	-	0.1



ДОКУМЕНТ ПОДПИСАН
ЭЛЕКТРОННОЙ ПОДПИСЬЮ

Сертификат: 3094В7974ВЗСА8Е1F07А347CFAD6FA78

Владелец: ФЕДЕРАЛЬНАЯ СЛУЖБА ГОСУДАРСТВЕННОЙ

РЕГИСТРАЦИИ, КАДАСТРА И КАРТОГРАФИИ

Действителен: с 17.05.2022 по 10.08.2023

полное наименование должности

инициалы, фамилия

Земельный участок

вид объекта недвижимости

Лист № 4 раздела 4.2

Всего листов раздела 4.2: 13

Всего разделов: 8

Всего листов выписки: 45

17.07.2023г. № КУВИ-001/2023-163390122

Кадастровый номер:

66:41:0601003:8

Сведения о характерных точках границы части (частей) земельного участка

Учетный номер части: 66:41:0601003:8/4

Система координат МСК - 66, зона 1

Номер точки	Координаты, м		Описание закрепления на местности	Средняя квадратичная погрешность определения координат характерных точек границ земельного участка, м
	X	Y		
1	2	3	4	5
1	390927.56	1534759.6	-	-
2	390926.39	1534753.2	-	-
3	390921.63	1534754.34	-	0.1
4	390925.56	1534776.26	-	0.1
5	390927.86	1534788.89	-	-
6	390929.82	1534788.51	-	-
7	390927.53	1534775.9	-	0.1
8	390923.94	1534755.84	-	0.1
9	390925.79	1534755.4	-	0.1
10	390926.73	1534759.66	-	0.1
1	390927.56	1534759.6	-	-



ДОКУМЕНТ ПОДПИСАН
ЭЛЕКТРОННОЙ ПОДПИСЬЮ

Сертификат: 3094B7974B3CA8E1F07A347CFAD6FA78

Владелец: ФЕДЕРАЛЬНАЯ СЛУЖБА ГОСУДАРСТВЕННОЙ

РЕГИСТРАЦИИ, КАДАСТРА И КАРТОГРАФИИ

Действителен: с 17.05.2022 по 10.08.2023

полное наименование должности

инициалы, фамилия

Земельный участок

вид объекта недвижимости

Лист № 5 раздела 4.2

Всего листов раздела 4.2: 13

Всего разделов: 8

Всего листов выписки: 45

17.07.2023г. № КУВИ-001/2023-163390122

Кадастровый номер:

66:41:0601003:8

Сведения о характерных точках границы части (частей) земельного участка

Учетный номер части: 66:41:0601003:8/5

Система координат МСК - 66, зона 1

Номер точки	Координаты, м		Описание закрепления на местности	Средняя квадратичная погрешность определения координат характерных точек границ земельного участка, м
	X	Y		
1	2	3	4	5
1	390927.66	1534760.12	-	-
2	390927.27	1534758.02	-	-
3	390924.15	1534759.92	-	0.1
4	390924.25	1534763.69	-	0.1
5	390925.55	1534772.81	-	0.1
6	390927.68	1534784.96	-	0.1
7	390928.48	1534788.77	-	-
8	390930.45	1534788.39	-	-
9	390929.65	1534784.58	-	0.1
10	390927.53	1534772.5	-	0.1
11	390926.25	1534763.52	-	0.1
12	390926.19	1534761.02	-	0.1
1	390927.66	1534760.12	-	-



ДОКУМЕНТ ПОДПИСАН
ЭЛЕКТРОННОЙ ПОДПИСЬЮ

Сертификат: 3094В7974ВЗСА8Е1F07А347СFAD6FA78

Владелец: ФЕДЕРАЛЬНАЯ СЛУЖБА ГОСУДАРСТВЕННОЙ

РЕГИСТРАЦИИ, КАДАСТРА И КАРТОГРАФИИ

Действителен: с 17.05.2022 по 10.08.2023

полное наименование должности

инициалы, фамилия

Земельный участок			
вид объекта недвижимости			
Лист № 6 раздела 4.2	Всего листов раздела 4.2: 13	Всего разделов: 8	Всего листов выписки: 45

17.07.2023г. № КУВИ-001/2023-163390122

Кадастровый номер: 66:41:0601003:8

Сведения о характерных точках границы части (частей) земельного участка			
Учетный номер части: 66:41:0601003:8/6			
Система координат МСК - 66, зона 1			

Номер точки	Координаты, м		Описание закрепления на местности	Средняя квадратичная погрешность определения координат характерных точек границ земельного участка, м
	X	Y		
1	2	3	4	5
1	390927.46	1534759.06	-	-
2	390926.63	1534754.54	-	-
3	390925.44	1534754.89	-	0.1
4	390926.02	1534756.88	-	0.1
5	390918.96	1534758.38	-	0.1
6	390918.16	1534759.43	-	0.1
7	390921.12	1534776.97	-	0.1
8	390923.29	1534789.77	-	-
9	390925.87	1534789.27	-	-
10	390920.93	1534760.5	-	0.1
1	390927.46	1534759.06	-	-
1	390984.86	1534777.91	-	0.1
2	390984.74	1534777.34	-	-
3	390956.27	1534783.42	-	-
1	390984.86	1534777.91	-	0.1



ДОКУМЕНТ ПОДПИСАН
ЭЛЕКТРОННОЙ ПОДПИСЬЮ

Сертификат: 3094В7974ВЗСА8Е1F07А347СFAD6FА78

Владелец: ФЕДЕРАЛЬНАЯ СЛУЖБА ГОСУДАРСТВЕННОЙ

РЕГИСТРАЦИИ, КАДАСТРА И КАРТОГРАФИИ

Действителен: с 17.05.2022 по 10.08.2023

полное наименование должности

инициалы, фамилия

Земельный участок

вид объекта недвижимости

Лист № 7 раздела 4.2

Всего листов раздела 4.2: 13

Всего разделов: 8

Всего листов выписки: 45

17.07.2023г. № КУВИ-001/2023-163390122

Кадастровый номер:

66:41:0601003:8

Сведения о характерных точках границы части (частей) земельного участка

Учетный номер части: 66:41:0601003:8/7

Система координат МСК - 66, зона 1

Номер точки	Координаты, м		Описание закрепления на местности	Средняя квадратичная погрешность определения координат характерных точек границ земельного участка, м
	X	Y		
1	2	3	4	5
1	390918.51	1534737.7	-	0.1
2	390899.5	1534742.2	-	0.1
3	390893.97	1534742.67	-	-
4	390894.37	1534744.65	-	-
5	390899.82	1534744.18	-	0.1
6	390917.03	1534740.1	-	0.1
7	390921.21	1534757.74	-	0.1
8	390926.98	1534756.43	-	-
9	390926.62	1534754.46	-	-
10	390922.69	1534755.36	-	0.1
1	390918.51	1534737.7	-	0.1



ДОКУМЕНТ ПОДПИСАН
ЭЛЕКТРОННОЙ ПОДПИСЬЮ

Сертификат: 3094B7974B3CA8E1F07A347CFAD6FA78

Владелец: ФЕДЕРАЛЬНАЯ СЛУЖБА ГОСУДАРСТВЕННОЙ

РЕГИСТРАЦИИ, КАДАСТРА И КАРТОГРАФИИ

Действителен: с 17.05.2022 по 10.08.2023

полное наименование должности

инициалы, фамилия

Земельный участок

вид объекта недвижимости

Лист № 8 раздела 4.2

Всего листов раздела 4.2: 13

Всего разделов: 8

Всего листов выписки: 45

17.07.2023г. № КУВИ-001/2023-163390122

Кадастровый номер:

66:41:0601003:8

Сведения о характерных точках границы части (частей) земельного участка

Учетный номер части: 66:41:0601003:8/8

Система координат МСК - 66, зона 1

Номер точки	Координаты, м		Описание закрепления на местности	Средняя квадратичная погрешность определения координат характерных точек границ земельного участка, м
	X	Y		
1	2	3	4	5
1	390953.58	1534632.58	-	0.1
2	390951.78	1534632.98	-	-
3	390953.01	1534638.71	-	0.1
4	390954.82	1534638.36	-	-
1	390953.58	1534632.58	-	0.1
1	390984.23	1534775	-	-
2	390983.81	1534773.04	-	-
3	390980.39	1534774.09	-	0.1
4	390980.75	1534778.7	-	-
5	390982.73	1534778.32	-	-
6	390982.52	1534775.54	-	0.1
1	390984.23	1534775	-	-



ДОКУМЕНТ ПОДПИСАН
ЭЛЕКТРОННОЙ ПОДПИСЬЮ

Сертификат: 3094B7974B3CA8E1F07A347CFAD6FA78

Владелец: ФЕДЕРАЛЬНАЯ СЛУЖБА ГОСУДАРСТВЕННОЙ

РЕГИСТРАЦИИ, КАДАСТРА И КАРТОГРАФИИ

Действителен: с 17.05.2022 по 10.08.2023

полное наименование должности

инициалы, фамилия

Земельный участок

вид объекта недвижимости

Лист № 9 раздела 4.2

Всего листов раздела 4.2: 13

Всего разделов: 8

Всего листов выписки: 45

17.07.2023г. № КУВИ-001/2023-163390122

Кадастровый номер:

66:41:0601003:8

Сведения о характерных точках границы части (частей) земельного участка

Учетный номер части: 66:41:0601003:8/9

Система координат МСК - 66, зона 1

Номер точки	Координаты, м		Описание закрепления на местности	Средняя квадратичная погрешность определения координат характерных точек границ земельного участка, м
	X	Y		
1	2	3	4	5
1	390926.03	1534751.25	-	-
2	390939.68	1534748.74	-	-
3	390941.52	1534758.78	-	-
4	390927.87	1534761.28	-	-
1	390926.03	1534751.25	-	-
1	390946.05	1534738.16	-	0.1
2	390915.25	1534745.11	-	0.1
3	390921.87	1534772.04	-	0.1
4	390952.04	1534765.71	-	0.1
1	390946.05	1534738.16	-	0.1



ДОКУМЕНТ ПОДПИСАН
ЭЛЕКТРОННОЙ ПОДПИСЬЮ

Сертификат: 3094B7974B3CA8E1F07A347CFAD6FA78

Владелец: ФЕДЕРАЛЬНАЯ СЛУЖБА ГОСУДАРСТВЕННОЙ

РЕГИСТРАЦИИ, КАДАСТРА И КАРТОГРАФИИ

Действителен: с 17.05.2022 по 10.08.2023

полное наименование должности

инициалы, фамилия

Земельный участок

вид объекта недвижимости

Лист № 10 раздела 4.2

Всего листов раздела 4.2: 13

Всего разделов: 8

Всего листов выписки: 45

17.07.2023г. № КУВИ-001/2023-163390122

Кадастровый номер:

66:41:0601003:8

Сведения о характерных точках границы части (частей) земельного участка

Учетный номер части: 66:41:0601003:8/10

Система координат МСК - 66, зона 1

Номер точки	Координаты, м		Описание закрепления на местности	Средняя квадратичная погрешность определения координат характерных точек границ земельного участка, м
	X	Y		
1	2	3	4	5
1	390926.75	1534755.2	-	-
2	390926.39	1534753.23	-	-
3	390921.64	1534754.3	-	0.1
4	390926.93	1534783.7	-	0.1
5	390927.61	1534788.94	-	-
6	390929.57	1534788.56	-	-
7	390928.91	1534783.41	-	0.1
8	390923.95	1534755.82	-	0.1
1	390926.75	1534755.2	-	-



ДОКУМЕНТ ПОДПИСАН
ЭЛЕКТРОННОЙ ПОДПИСЬЮ

Сертификат: 3094B7974B3CA8E1F07A347CFAD6FA78

Владелец: ФЕДЕРАЛЬНАЯ СЛУЖБА ГОСУДАРСТВЕННОЙ
РЕГИСТРАЦИИ, КАДАСТРА И КАРТОГРАФИИ
Действителен: с 17.05.2022 по 10.08.2023

полное наименование должности

инициалы, фамилия

Земельный участок			
вид объекта недвижимости			
Лист № 11 раздела 4.2	Всего листов раздела 4.2: 13	Всего разделов: 8	Всего листов выписки: 45

17.07.2023г. № КУВИ-001/2023-163390122

Кадастровый номер:

66:41:0601003:8

Сведения о характерных точках границы части (частей) земельного участка

Учетный номер части: 66:41:0601003:8/11

Система координат МСК - 66, зона 1

Номер точки	Координаты, м		Описание закрепления на местности	Средняя квадратичная погрешность определения координат характерных точек границ земельного участка, м
	X	Y		
1	2	3	4	5
1	390950.9	1534731.06	-	0.25
2	390950.1	1534732.13	-	0.25
3	390940.28	1534734.45	-	0.25
4	390939.71	1534734.91	-	0.25
5	390939.57	1534735.46	-	0.25
6	390941.65	1534750.32	-	0.25
7	390940.16	1534751.34	-	-
8	390940.98	1534755.84	-	-
9	390941.25	1534755.57	-	0.25
10	390959.62	1534744.74	-	0.25
11	390958.74	1534742.94	-	0.25
12	390942.74	1534752.37	-	0.25
13	390943.58	1534751.32	-	0.25
14	390943.73	1534750.72	-	0.25
15	390941.69	1534736.18	-	0.25
16	390951.23	1534733.89	-	0.25
17	390952.38	1534732.16	-	0.25
1	390950.9	1534731.06	-	0.25



ДОКУМЕНТ ПОДПИСАН
ЭЛЕКТРОННОЙ ПОДПИСЬЮ

Сертификат: 3094B7974B3CA8E1F07A347CFAD6FA78

Владелец: ФЕДЕРАЛЬНАЯ СЛУЖБА ГОСУДАРСТВЕННОЙ

РЕГИСТРАЦИИ, КАДАСТРА И КАРТОГРАФИИ

Действителен: с 17.05.2022 по 10.08.2023

полное наименование должности

инициалы, фамилия

Земельный участок			
вид объекта недвижимости			
Лист № 12 раздела 4.2	Всего листов раздела 4.2: 13	Всего разделов: 8	Всего листов выписки: 45

17.07.2023г. № КУВИ-001/2023-163390122

Кадастровый номер: 66:41:0601003:8

Сведения о характерных точках границы части (частей) земельного участка			
Учетный номер части: 66:41:0601003:8/12			
Система координат МСК - 66, зона 1			

Номер точки	Координаты, м		Описание закрепления на местности	Средняя квадратичная погрешность определения координат характерных точек границ земельного участка, м
	X	Y		
1	2	3	4	5
1	390953.58	1534632.58	-	0.1
2	390929.12	1534638.02	-	0.1
3	390933.47	1534659.69	-	-
4	390936.5	1534674.01	-	0.25
5	390929.94	1534675.43	-	-
6	390926.69	1534676.8	-	-
7	390933.08	1534707.8	-	0.25
8	390929.2	1534720.46	-	0.25
9	390933.58	1534741	-	0.25
10	390945.75	1534738.39	-	0.25
11	390951.47	1534765.35	-	0.25
12	390927.38	1534770.4	-	0.25
13	390931.29	1534788.23	-	-
14	390984.86	1534777.91	-	0.1
1	390953.58	1534632.58	-	0.1



ДОКУМЕНТ ПОДПИСАН
ЭЛЕКТРОННОЙ ПОДПИСЬЮ

Сертификат: 3094В7974ВЗСА8Е1F07А347CFAD6FA78

Владелец: ФЕДЕРАЛЬНАЯ СЛУЖБА ГОСУДАРСТВЕННОЙ

РЕГИСТРАЦИИ, КАДАСТРА И КАРТОГРАФИИ

Действителен: с 17.05.2022 по 10.08.2023

полное наименование должности

инициалы, фамилия

Земельный участок			
вид объекта недвижимости			
Лист № 13 раздела 4.2	Всего листов раздела 4.2: 13	Всего разделов: 8	Всего листов выписки: 45

17.07.2023г. № КУВИ-001/2023-163390122

Кадастровый номер: 66:41:0601003:8

Сведения о характерных точках границы части (частей) земельного участка			
Учетный номер части: 66:41:0601003:8/13			
Система координат			

Номер точки	Координаты, м		Описание закрепления на местности	Средняя квадратичная погрешность определения координат характерных точек границ земельного участка, м
	X	Y		
1	2	3	4	5
1	390953.58	1534632.58	-	-
2	390970.82	1534712.69	-	-
3	390960.16	1534713.94	-	-
4	390945.6	1534713.52	-	-
5	390931.26	1534710.99	-	-
6	390917.44	1534706.4	-	-
7	390904.43	1534699.85	-	-
8	390894.19	1534692.67	-	-
9	390893.27	1534688.06	-	-
10	390906.01	1534685.51	-	-
11	390936.11	1534672.83	-	-
12	390929.12	1534638.02	-	-
1	390953.58	1534632.58	-	-



ДОКУМЕНТ ПОДПИСАН
ЭЛЕКТРОННОЙ ПОДПИСЬЮ

Сертификат: 3094В7974ВЗСА8Е1F07А347СFAD6FA78

Владелец: ФЕДЕРАЛЬНАЯ СЛУЖБА ГОСУДАРСТВЕННОЙ

РЕГИСТРАЦИИ, КАДАСТРА И КАРТОГРАФИИ

Действителен: с 17.05.2022 по 10.08.2023

полное наименование должности

инициалы, фамилия